



Mecklenburg-Vorpommern

Landesamt für innere Verwaltung
Amt für Geoinformation,
Vermessungs- und Katasterwesen


Umfragen des Metadatenworkshops 2022

Schwerin, 15.11.2022

Check-in



Check-in: Was erhoffen Sie sich vom heutigen Workshop?



Check-in: Welche Frage bringen Sie mit?

- 1) **Metadaten für Bauleitpläne** - jeder Plan ein eigener Metadatensatz?
- 2) Gibt es ein Tool zur **Bearbeitung mehrerer Metadatensätze**? bspw. um Adressänderungen einzupflegen
 - Noch nicht, in Weiterentwicklung geplant
 - Massenbearbeitung-Workaround: Export - Bearbeitung - Import → bitte Anfrage per E-Mail an KGeo@laiv-mv.de
- 3) **Welche allgemeinen Hinweise haben Sie, damit die Metadaten-Lage noch besser wird?**
 - TOP „Nutzung von Metadaten in der GDI“
- 4) Fragen im Vorfeld zugesendet:
 - Hinweise zu Themenkategorie/Kategorisierung

Umfrage zu GeoMIS.MV



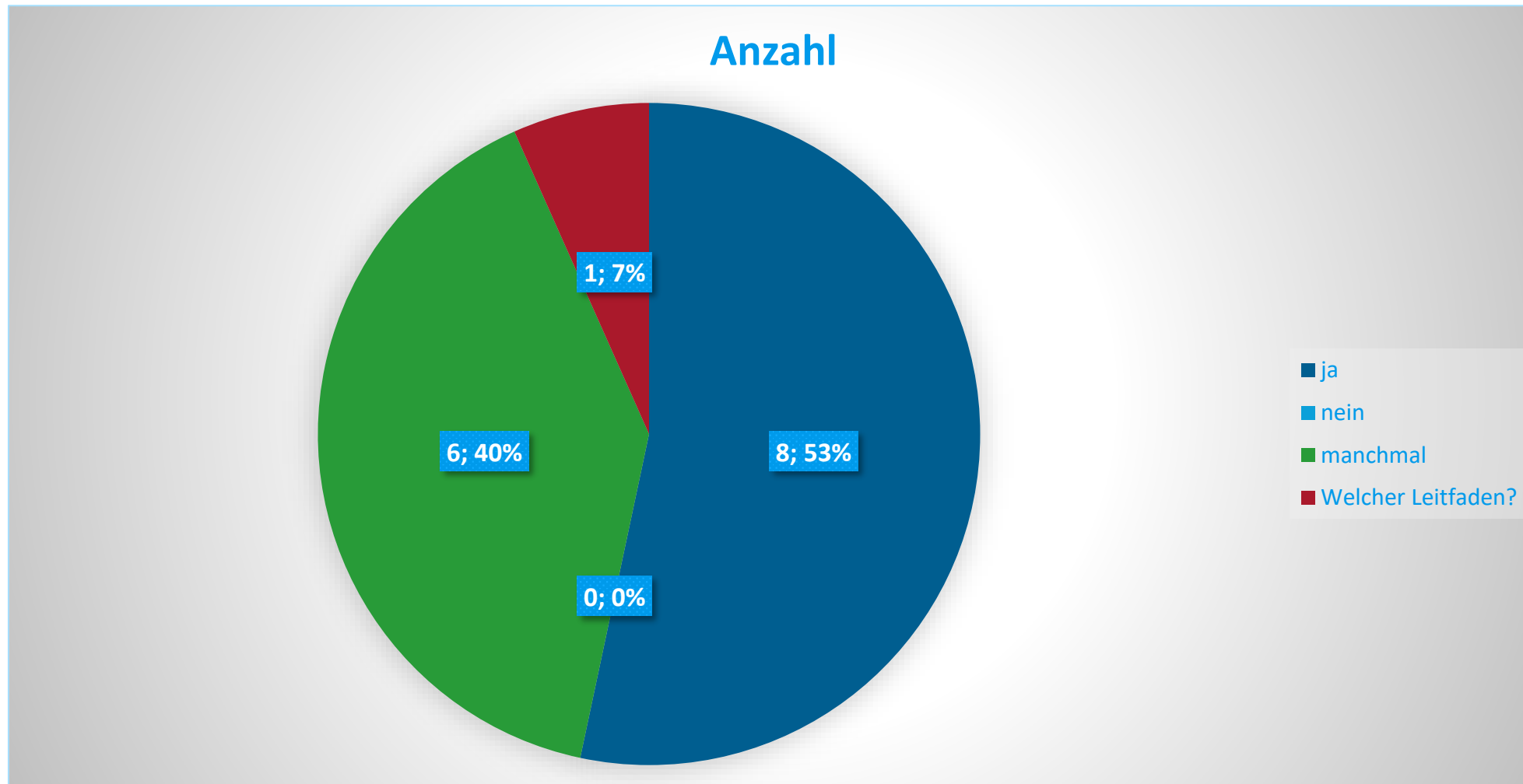
Was brauchen Sie, damit Sie gerne mit GeoMIS.MV arbeiten?

- anwenderfreundlich.
- Drop-down-Felder
- Ich habe bisher noch nicht damit gearbeitet. Für mich ist alles neu. Aus diesem Grund kann ich die anderen Fragen nicht beantworten.
- Stabilität noch mehr Grundlagenwissen (vielleicht eine Weiterbildung für Einsteigern (?))
- einfachen logischen Ablauf
- Massenimport/-export
- Rolle zur Bearbeitung der Datensätze im Auftrag unserer Anwender, damit man sich nicht ständig ab- und neu anmelden muss
- Ein stabiles System, welches in verschiedenen Browsern läuft.
- vor allem ausreichend Zeit um sich insgesamt tiefgründiger in die Materie einzuarbeiten
- eine intuitiv zu bedienende Oberfläche
- leichtes Handling für schnelle Erstellung und Bearbeitung, z.B. Vorauswahl bei Kontakten, Lizenzmodellen usw.
- Zeit
- Massенbearbeitung, Vorlagen

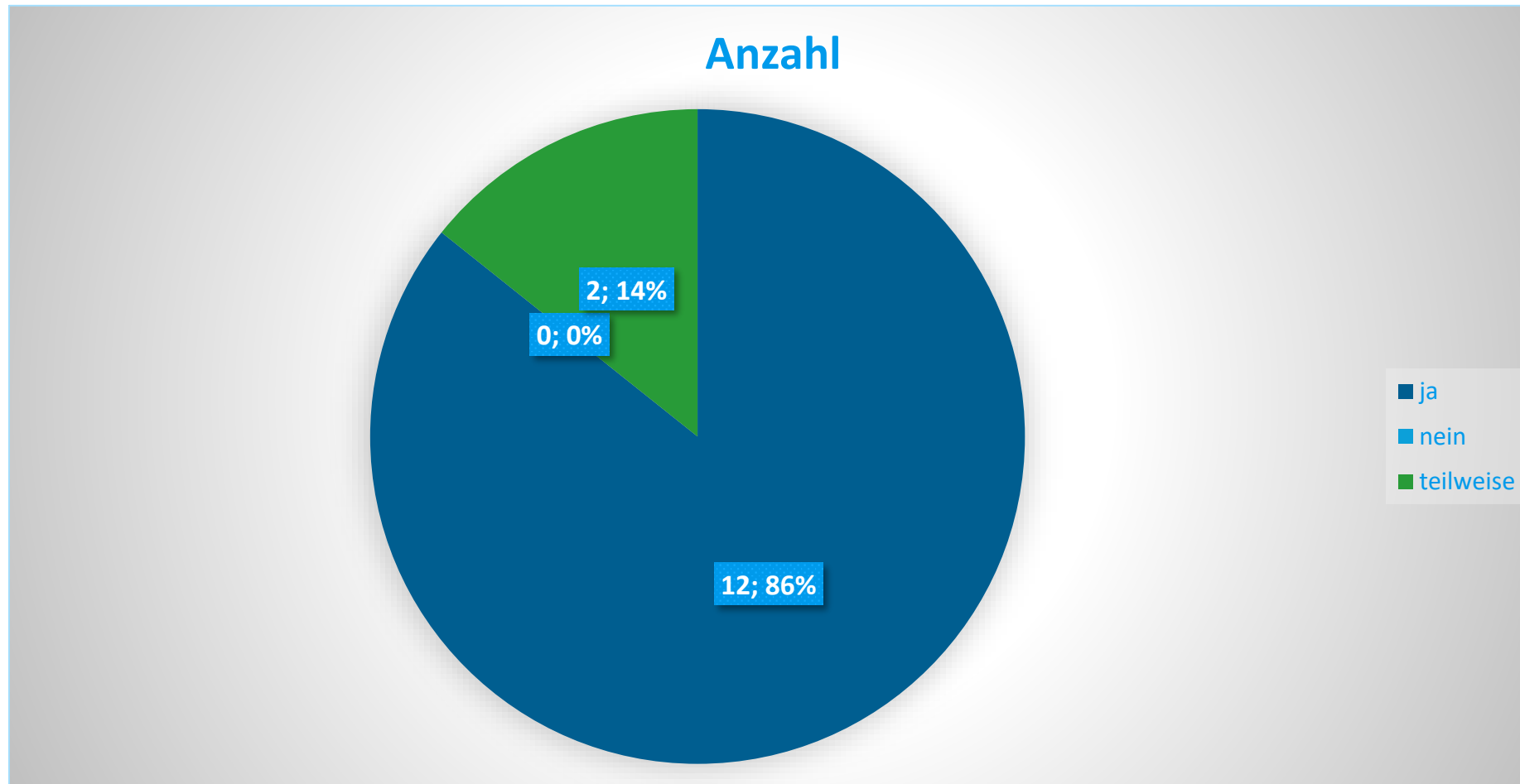
Welche Funktionen oder Werkzeuge wünschen Sie sich?

- massenbearbeitung
- Schreibzugriff auf CSW-Schnittstelle
- Mehrfacheditierung
- Rolle zur Bearbeitung der Datensätze im Auftrag unserer Anwender
- wie erwähnt, die Erweiterungen der alten Version
- Es sollte so oft wie möglich ein Werkzeug zur Auswahl bereitgestellt werden.
- Massенbearbeitungswerkzeuge
- massenhaftes Umbenennen (Suchen/Ersetzen) in allen (ausgewählten) Datensätzen
- mit der neuen Version erstmal keine...
- schön wären Tooltips im editor

Nutzen Sie den Leitfaden zur Metadatenerfassung?



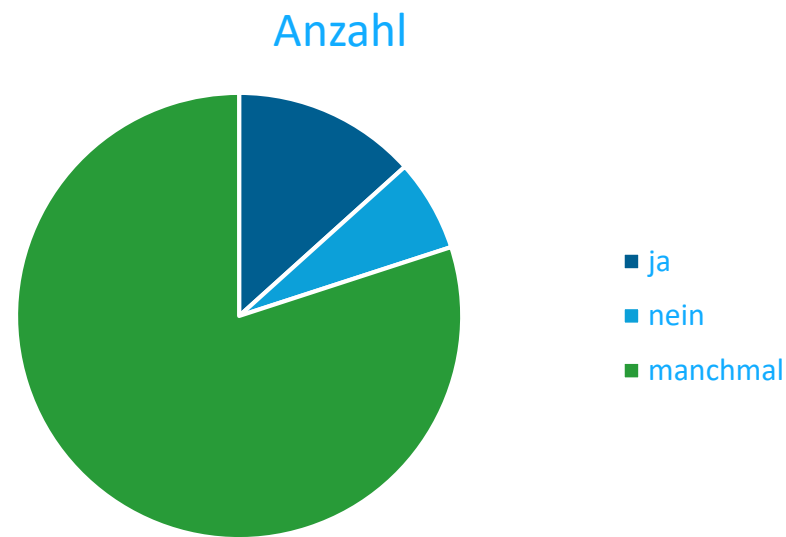
Erfüllt der Leitfaden zur Metadatenerfassung Ihre Erwartungen?



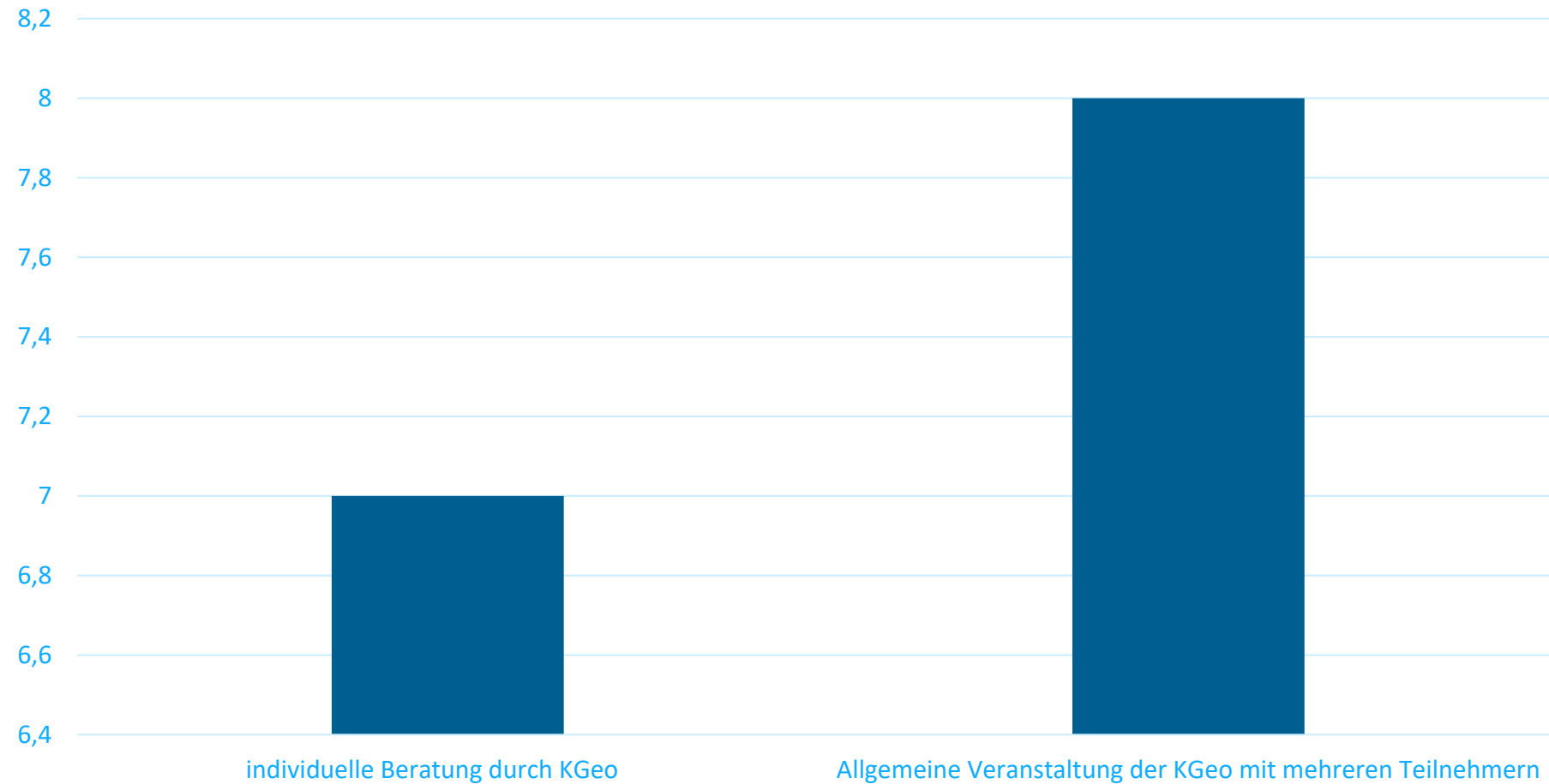
Welche Informationen oder Erklärungen sollten unbedingt in den Leitfaden aufgenommen oder verbessert werden?

- Informationen und Hinweise zum Metadatenstandard

Benötigen Sie Unterstützung und Hinweise für die Bedienung von GeoMIS.MV (z.B. beim Editor)?



Wenn ja bzw. manchmal: welche Informationsart bevorzugen Sie?



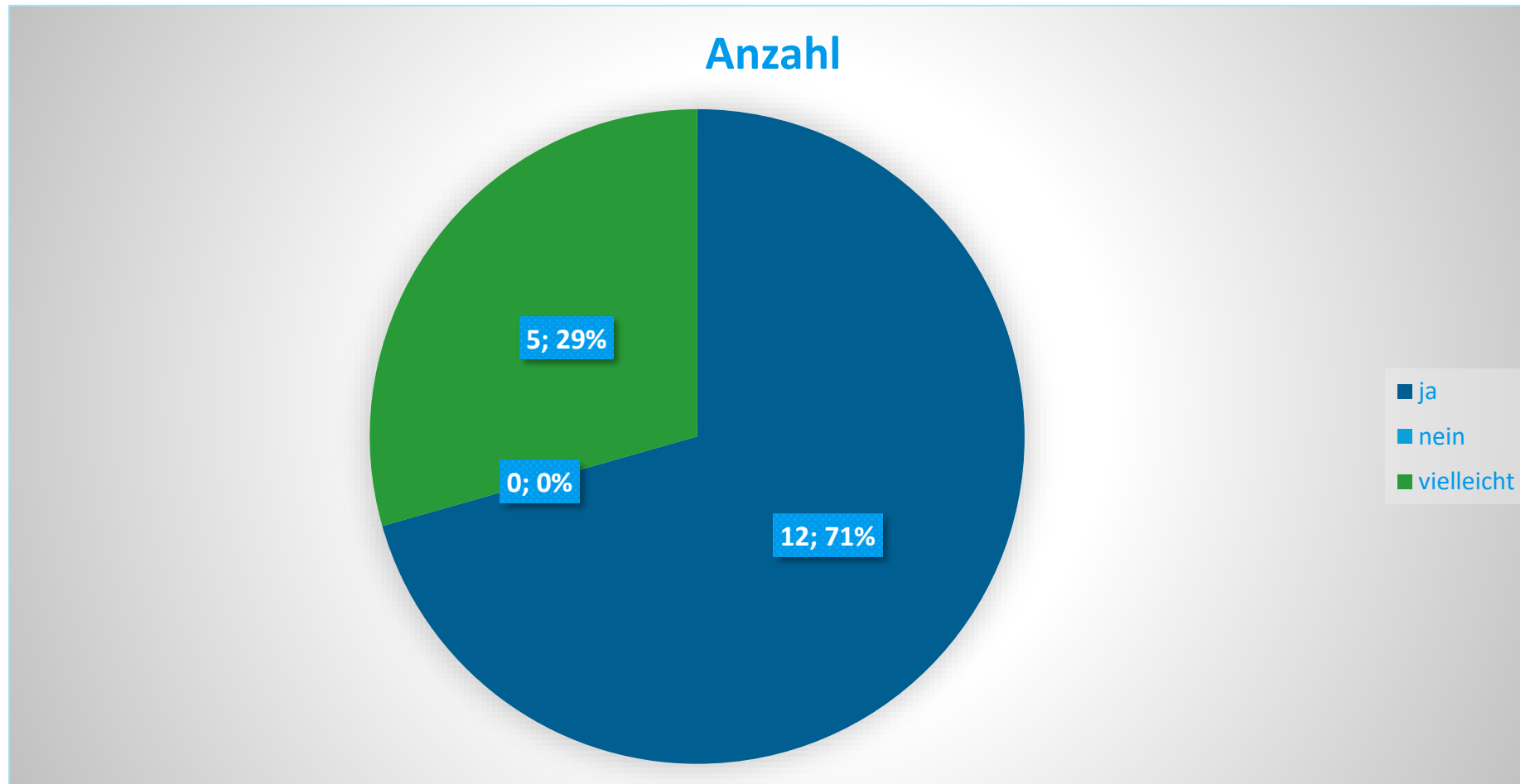
Hinweis:
beides ist hilfreich sowohl
individuelle Beratung bei
schweren Fällen aber auch die
Veranstaltungen helfen gerade bei
neuen Mitarbeitern



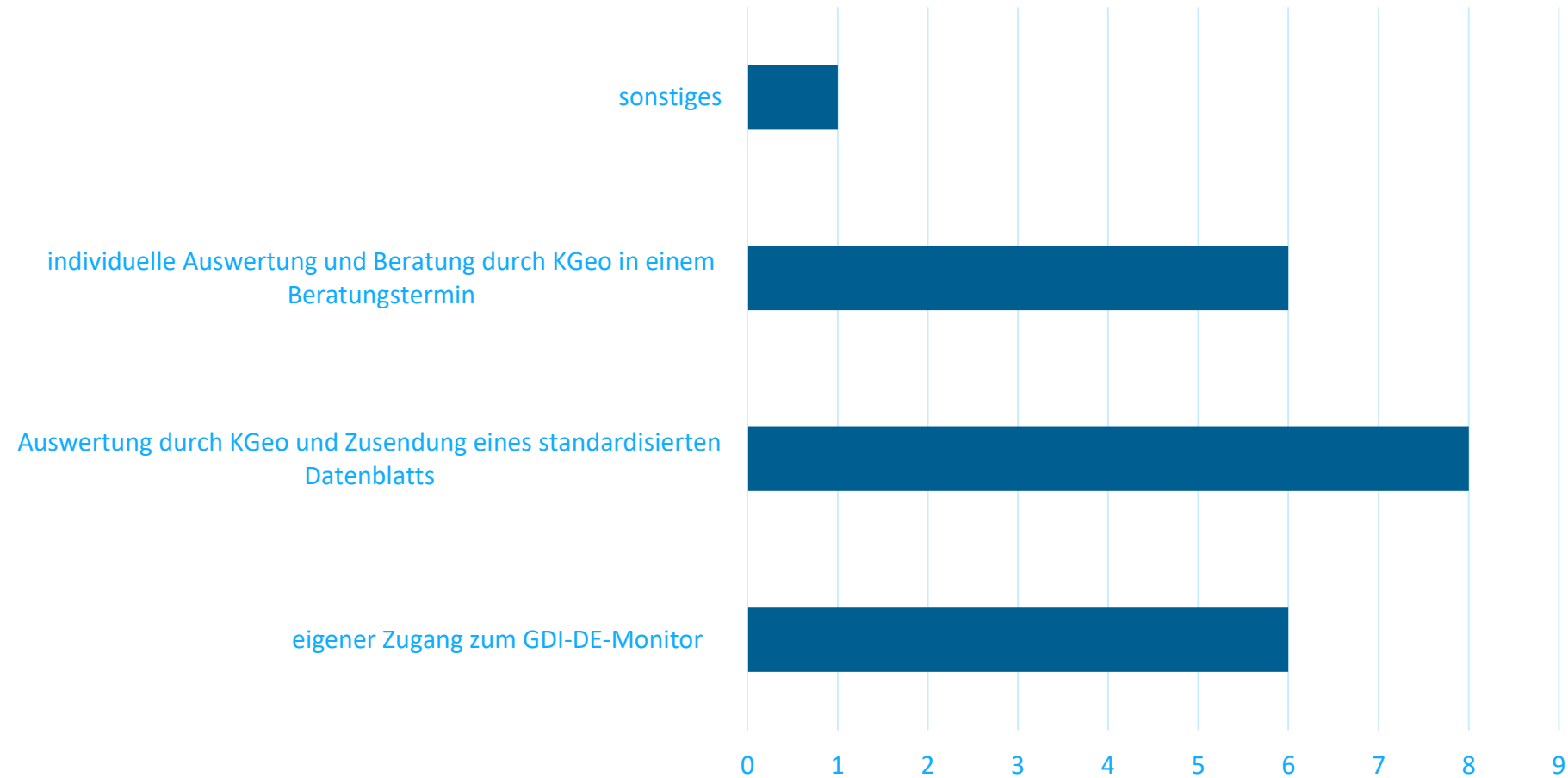
Umfrage zum GDI-DE-Monitor

Quelle: Bild von Pixabay

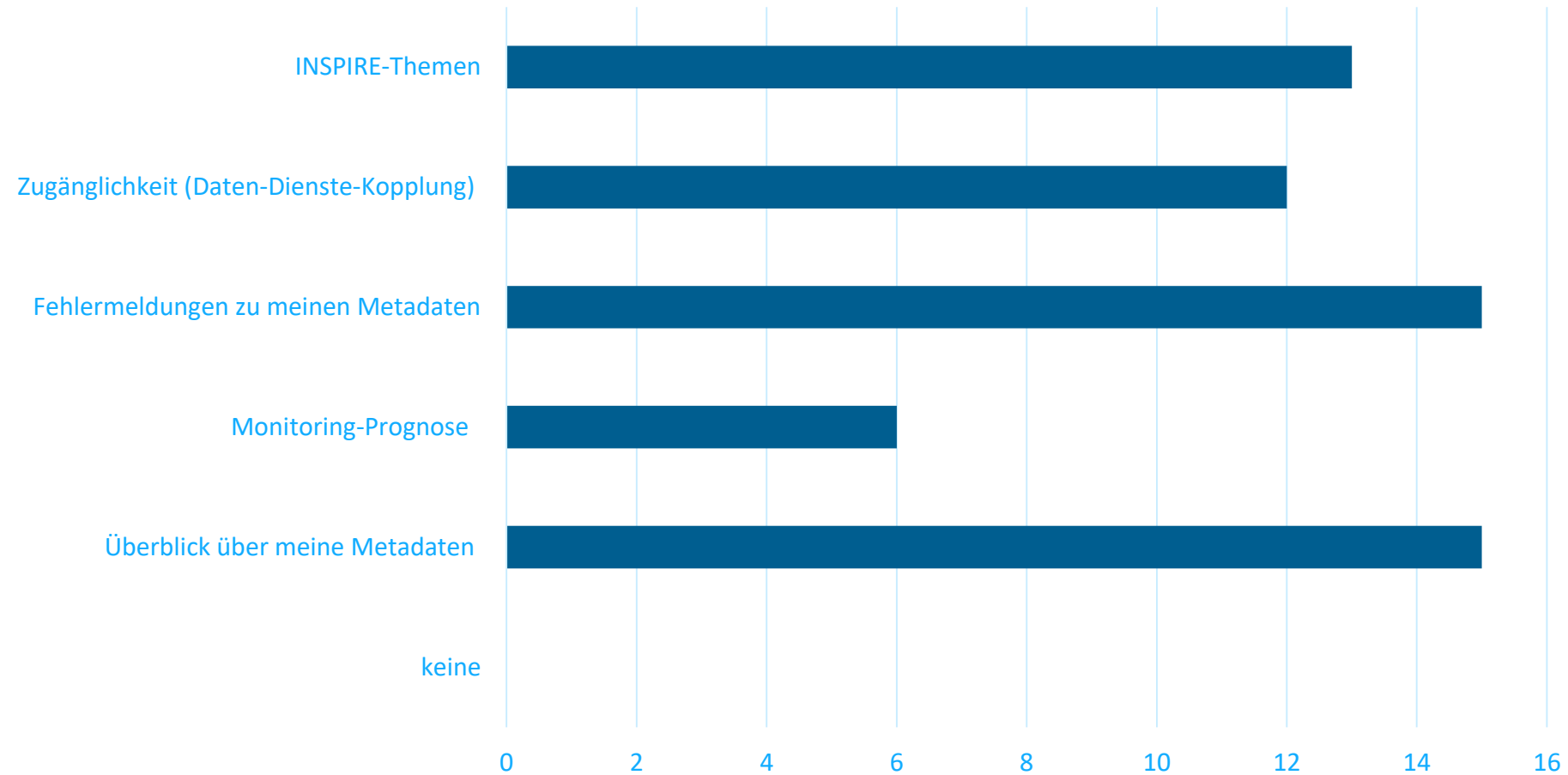
Sind Sie an einer individuellen Auswertung mit dem GDI-DE-Monitor für Ihre geodatenhaltende Stelle interessiert?



Wenn ja: Welchen Zugang zu den Auswerte-Ergebnissen würden Sie bevorzugen?



Welche Auswertung interessiert Sie?



Welche Auswertung wünschen Sie sich noch?

Zugriffsmoitoring auf Dienste

Haben Sie zum GDI-DE-Monitor eine Idee, die Sie mit uns teilen möchten?

- Speicher- bzw. Exportmöglichkeiten für die Ergebnisse, so dass die Entwicklung/Verbesserung sichtbar wird bzw. so dass sie für die interne Kommunikation zur Verfügung stehen.

Check-out



Wenn Ihre Stimmung das Wetter wäre, wie sähe es gerade aus?

teils bewölkt

Sonnenschein

sonnig heiter sonnig bis heiter

leicht bewölkt

19°C gefühlt 12°C, windstill und bedeckt

wolkig mit aussicht auf fleischnäpfchen

gut wechselhaft ;-)

sehr gut heiter und freundlich

Auf einer Skala von 1-10, wie hilfreich war das Treffen heute?

A.1 - gar nicht hilfreich	0/24 (0%)
B.2	0/24 (0%)
C.3	0/24 (0%)
D.4	0/24 (0%)
E.5	0/24 (0%)
F.6	2/24 (8%)
G.7	5/24 (21%)
H.8	8/24 (33%)
I.9	3/24 (13%)
J.10 - super hilfreich	1/24 (4%)

Was nehmen Sie aus der Veranstaltung mit?

- Viele neue Erkenntnisse,
- Erkenntnisse und Zusammenhänge
- Neuigkeiten
- Metadaten schnellstmöglichst validieren und ggf. anpassen
- neue Funktionen, Zusammenhänge der Portale, Fehlerquellen
- Interessante Neuigkeiten, auch wenn im IM keine konkreten Anwendungen hierzu eingesetzt werden.
- Das wir das Thema Metadaten wider mehr in den Fokus nehmen müssen.
- muss mich wieder einmal mit dem Thema beschäftigen
- Daten für's Monitoring prüfen
- sehr viel gerade das neue Tool mit dem Monitor
- besseren Überblick
- Die Veranstaltung ist sehr gut Vorbereitet. Ich fühle mich als geodatenhaltene Stelle/ Metadatenpfleger sehr gut informiert.
- Den Weg wie wir unsere Metadaten via GAIA light Suche z.B. überprüfen können
- Das weiß ich noch nicht genau. Ich werde mir Ihre Hinweise und die einzelnen Seiten genauer anschauen.
- die Hinweise zur Verwendung der Metadaten waren sehr hilfreich
- Ich könnte noch an ein paar Details meiner Metadaten feilen

Teilen Sie bitte eine Auswirkung mit uns, die dieses Treffen für Sie haben wird:

- Größere Sorgfalt beim Erstellen/Aktualisierungen von Datensätzen
- Komplettierung von Geodaten
- Vorfreude auf das Monitoring-Tool
- Überarbeitung der Metadaten, Bereitstellung von Diensten
- Besseres Verständnis.
- Wir gehen nochmals alle Angaben bezüglich Lizenzen, Nutzungsbedingungen etc. unserer Metadaten durch.
- Das Thema Metadaten muss bei uns straffer organisiert werden.
- Überprüfung der vorliegenden Arbeitsstände
- Werde die Metadaten prüfen - versprochen. ;)
- bis ende der Woche noch einmal die Metadaten mit dem Inspire Validator überprüfen
- besseres Verständnis
- Fehlerliste abarbeiten
- neue Iden zur Prüfung der Verwendbarkeit der eigenen Metadaten
- Ich werde in den kommenden Wochen nochmal beugehen
- Durchführung einer größeren Vielfalt an Tests der Metadaten über die verschiedenen Webseiten

Welche Bitte haben Sie für die nächste Veranstaltung?

- Möchte wieder eingeladen werden
- mehr konkrete Beispiele, wie Fehler bei Metadaten
- Vorstellung der Ergebnisse Monitoring 2022/2023
- Anfänglich konnte ich nicht folgen, da es für mich die erste Veranstaltung dieser Art war.

Welchen Themenvorschlag haben Sie für die nächste Veranstaltung?

- Möglichkeiten der Automatisierung (lesender und ggf. sogar teilweiser schreibender Zugriff via CSW)
- Ergebnisse Monitoring 2022/2023
- ergibt sich evtl. im Laufe der nächsten Zeit, wäre hier eine Email Abfrage vor dem nächsten Termin möglich?

Vielen Dank für die Beantwortung der Fragen und Ihre Teilnahme an der Veranstaltung!

gern

Vielen Dank euch und Ihnen für die Veranstaltung!

danke für die Veranstaltung :-)

GERN!

Bitte

Vielen Dank

Vielen Dank für die Präsentation!

Bitteschön