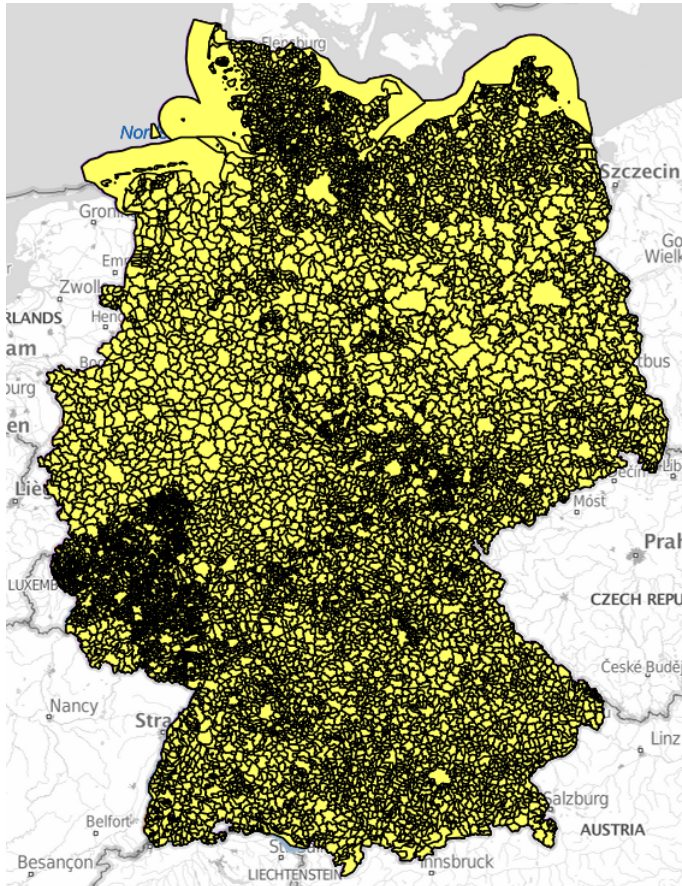
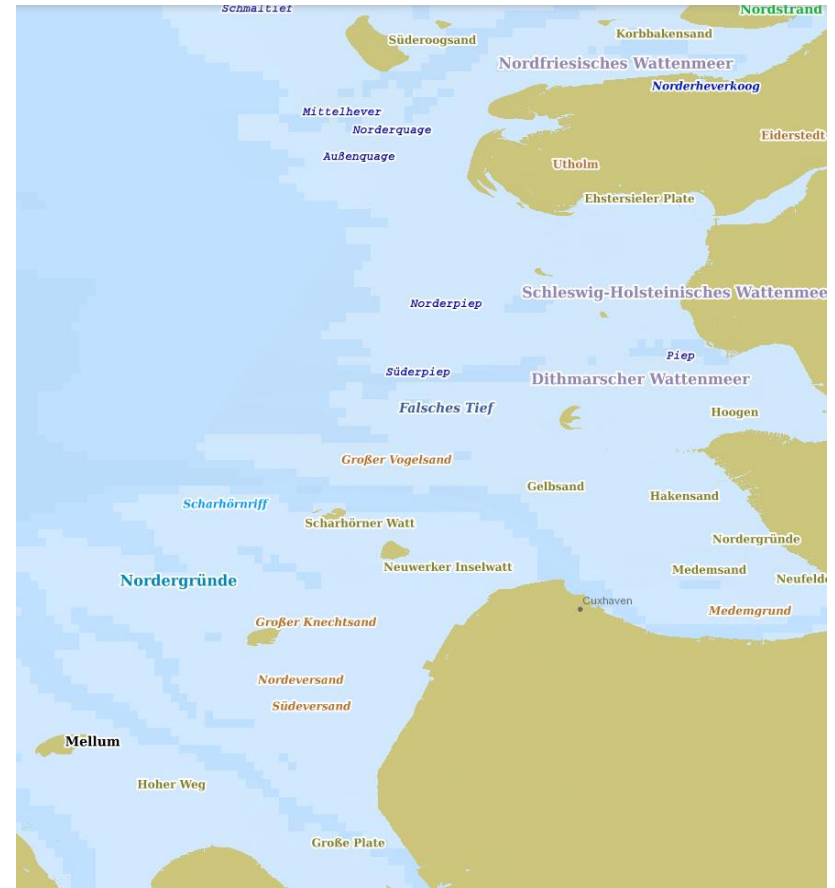


INSPIRE Administrative Units

ATKIS-DLM250

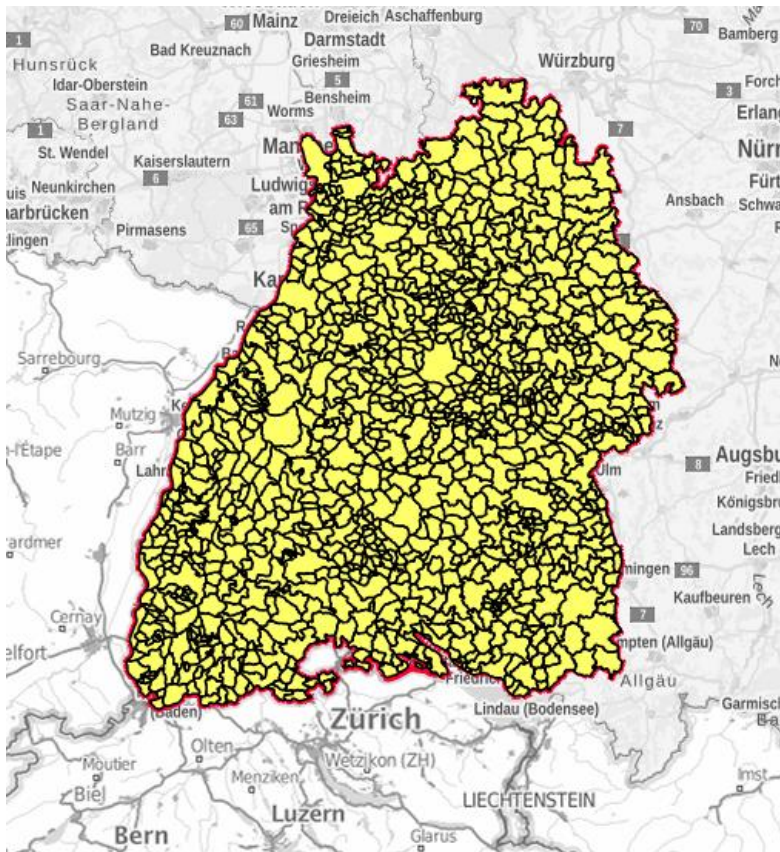


Küsten-Gazetteer: Namen



INSPIRE BW Verwaltungseinheiten
ATKIS Basis-DLM

Darstellung der Biotoptypen im
Bereich des Nationalparks
Niedersächsisches Wattenmeer



[INSPIRE Regionaler
Flächennutzungsplan Regionalverband
FrankfurtRheinMain](#)

[Baudenkmäler Wuppertal](#)

