

HAKUNA MATATA - HAKUNA METADATA?!

AP- Workshop 2021: Vorstellung und Diskussion der Arbeitskreise - AK Metadaten

Koordinierungsstelle GDI-DE

Anja Litka

www.gdi-de.org | www.geoportal.de | https://twitter.com/GDI_DE

Wer hat die Leitung?



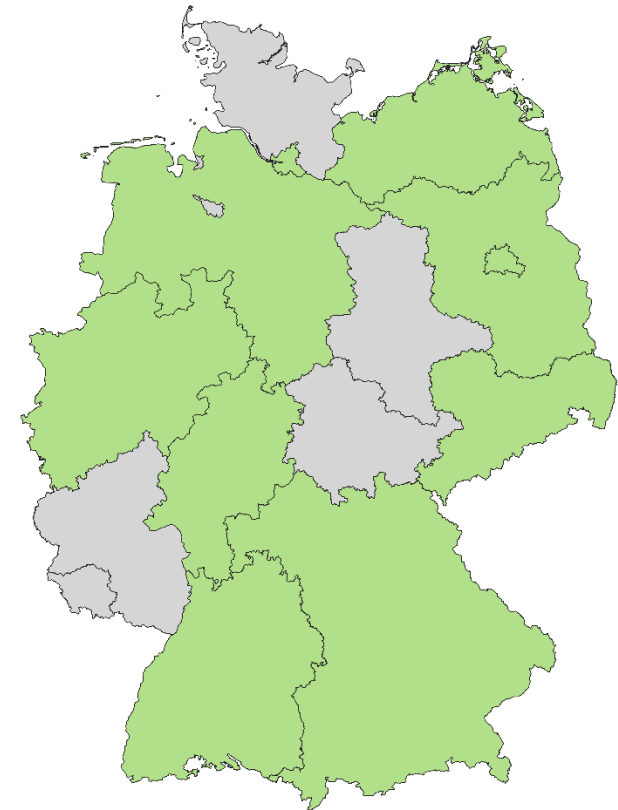
- ✓ Leitung: Koordinierungsstelle GDI-DE

Wer beteiligt sich bzw. arbeitet mit?



- ✓ Fachverwaltungen: BB, BE, BW, BY, HE, HH, MV, NI, NW, SN
- ✓ Bund: BKG, BLE
- ✓ Betriebsstelle GDI-DE

Wer ist aktiv dabei?



Was wird gerade behandelt?

Konformitätserklärung



Diskussion
hinsichtlich
Konformitäts-
erklärung zu
VO 1089/2010


- Anforderungen (Angabe in
Metadaten)

- ✓ Erarbeitung einer
Empfehlung zur
Handhabung der
Konformitätsangabe zur
Interoperabilitäts-
Verordnung /
Datenspezifikation

Konventionen zu Metadaten, V 2.1.0

Fortschreibung mit weiteren
Kapiteln, u. a.:

- Herkunft der Ressource
- Ablage von Kontaktdaten
(Point of Contact)




DCAT-AP.de



„Sicherstellung der
Nutzbarkeit von Metadaten
der GDI-DE für DCAT-AP.de“

- ✓ Abschlussbericht für die
Architektur-Maßnahme
A1.16

Mit welchen Arbeitskreisen wird zusammengearbeitet?




AK Architektur

- Quellenvermerk in Metadaten

AK Geodienste

- „Constraints-Mapping“ zwischen Metadaten und Capabilities



HAKUNA MATATA - AK METADATEN!

Koordinierungsstelle GDI-DE

Bundesamt für Kartographie und Geodäsie
Richard-Strauß-Allee 11
60598 Frankfurt

Kontakt

mail@gdi-de.org
Tel. +49 (0) 69 6333-258

www.gdi-de.org | www.geoportal.de | https://twitter.com/GDI_DE