

# Fachnetzwerk Statistische Einheiten und Verteilung der Bevölkerung - Demografie Startseite

Dieser Bereich dient zum Informationsaustausch für Personen und Personengruppen zum Thema **Statistische Einheiten und Verteilung der Bevölkerung - Demografie**. Interessierte Personen und Experten können sich hier eintragen und offene Fragen klären. Da zur Zeit noch nicht jedes Fachnetzwerk aktiv ist und über Experten verfügt, begrüßen wir jede Bereitschaft als Experte in dem Netzwerk mitzuarbeiten.

Wenn Sie Interesse an der Mitarbeit im Fachnetzwerk Statistische Einheiten und Verteilung der Bevölkerung - Demografie haben, tragen Sie sich bitte auf der Unterseite [Mitglieder](#) ein. Wenn Sie allgemeine Fragen zur Organisation der Fachnetzwerke haben, wenden Sie sich bitte an die [Koordiniierungsstelle GDI-DE](#).

## Definition aus der INSPIRE Richtlinie



Einheiten für die Verbreitung oder Verwendung statistischer Daten.



Geografische Verteilung der Bevölkerung, einschließlich Bevölkerungsmerkmalen und Tätigkeitsebenen, zusammengefasst nach Gitter, Region, Verwaltungseinheit oder sonstigen analytischen Einheiten.

## News

### Blog stream

Create a blog post to share news and announcements with your team and company.



### Inhalt

- [Betroffene Datensätze \(PD\)](#)
- [Betroffene Datensätze \(SU\)](#)
- [Fragen und Antworten](#)
- [Mitglieder](#)
- [Steckbrief](#)
- [Übersetzung Codelisten aus Datenspezifikation](#)
- [Umsetzungsbeispiele](#)

### Dokumente

- [Datenspezifikation Statistische Einheiten Version 3.0](#)
- [Datenspezifikation Verteilung der Bevölkerung - Demografie Version 3.0](#)
- [Steckbrief Statistische Einheiten Version 2.0](#)
- [Steckbrief Verteilung der Bevölkerung - Demografie Version 1.0](#)











### Europäisches Netzwerk

- [Statistical Cluster](#)

## Recently Updated

-  [Betroffene Datensätze \(SU\)](#)  
Nov 27, 2018 • created by [Katja Hilgert](#)
-  [Betroffene Datensätze \(PD\)](#)  
Nov 27, 2018 • created by [Katja Hilgert](#)
-  [Steckbrief](#)  
Apr 18, 2018 • updated by [Katja Hilgert](#) • [view change](#)
-  [Umsetzungsbeispiele](#)  
Aug 19, 2016 • updated by [Daniela Hogrebe](#) • [view change](#)
-  [Umsetzung im Freistaat Sachsen](#)

Aug 17, 2016 • created by [Koordinierungsstelle Geodateninfrastruktur Sachsen](#)

-  [Mitglieder](#)  
May 03, 2016 • updated by [Ulrich Schewe](#) • [view change](#)
-  [Fachnetzwerk Statistische Einheiten und Verteilung der Bevölkerung - Demografie Startseite](#)  
Mar 22, 2016 • updated by [Daniela Högbe](#) • [view change](#)
-  [Mitglieder](#)  
Feb 02, 2016 • updated by [Koordinierungsstelle Geodateninfrastruktur Sachsen](#) • [view change](#)
-  [Übersetzung Codelisten aus Datenspezifikation](#)  
Jun 24, 2015 • updated by [Daniela Högbe](#) • [view change](#)
-  [Mitglieder](#)  
Jun 18, 2015 • updated by [Dr. Katharina Cramer](#) • [view change](#)
-  [Mitglieder](#)  
Feb 03, 2015 • updated by [Daniela Högbe](#) • [view change](#)
-  [Steckbrief](#)  
Feb 03, 2015 • updated by [Daniela Högbe](#) • [view change](#)
-  [Steckbrief](#)  
Jan 06, 2015 • updated by [Jens Kuscherka](#) • [view change](#)
-  [Mitglieder](#)  
Jan 06, 2015 • updated by [Jens Kuscherka](#) • [view change](#)
-  [Fragen und Antworten](#)  
Dec 12, 2014 • updated by [Jens Kuscherka](#) • [view change](#)