

Fachnetzwerk Verkehrsnetze Startseite

Dieser Bereich dient zum Informationsaustausch für Personen und Personengruppen zum Thema **Verkehrsnetze**. Interessierte Personen und Experten können sich hier eintragen und offene Fragen klären. Da zur Zeit noch nicht jedes Fachnetzwerk aktiv ist und über Experten verfügt, begrüßen wir jede Bereitschaft als Experte in dem Netzwerk mitzuarbeiten.

Wenn Sie Interesse an der Mitarbeit im Fachnetzwerk Verkehrsnetze haben, tragen Sie sich bitte auf der Unterseite [Mitglieder](#) ein. Wenn Sie allgemeine Fragen zur Organisation der Fachnetzwerke haben, wenden Sie sich bitte an die [Koordinierungsstelle GDI-DE](#).

Definition aus der INSPIRE Richtlinie



Verkehrsnetze

Verkehrsnetze und zugehörige Infrastruktureinrichtungen für Straßen-, Schienen- und Luftverkehr sowie Schifffahrt. Umfasst auch die Verbindungen zwischen den verschiedenen Netzen. Umfasst auch das transeuropäische Verkehrsnetz im Sinne der Entscheidung Nr. 1692/96/EG des Europäischen Parlaments und des Rates vom 23. Juli 1996 über gemeinschaftliche Leitlinien für den Aufbau eines transeuropäischen Verkehrsnetzes und künftiger Überarbeitungen dieser Entscheidung.

News



Call for proposals concerning Programme Support Action under the Connecting Europe Facility in the field of Trans-European Transport Network

Nicolas Hagemann posted on May 29, 2017

In the context of the Connecting Europe Facility (CEF) Regulation and on the basis of the Multi-annual Work Programme 2014-2020, a call for proposals is launched for a Programme Support Action (PSA) for the implementation of data exchange used for digital maps for Union-wide multimodal travel and real-time traffic information services on the TEN-T network.

Deadline for the submission of proposals: 20 June 2017

More information: https://ec.europa.eu/transport/facts-fundings/grants/2017-b4-psa-its_en

Inhalt

- [Betroffene Datensätze \(TN\)](#)
- [Fragen und Antworten](#)
- [Mitglieder](#)
- [Steckbrief](#)
- [Umsetzungsbeispiele](#)

Dokumente

- [Datenspezifikation Version 3.2](#)
- [Steckbrief Version 1.0](#)

Europäisches Netzwerk

- [Topographic and Cadastral Reference Data](#)

Recently Updated



[Mitglieder](#)

Jun 12, 2019 • updated by [Julia Battisti](#) • [view change](#)



[Mitglieder](#)

May 27, 2019 • updated by [Katja Hilgert](#) • [view change](#)



[Betroffene Datensätze \(TN\)](#)

Nov 27, 2018 • created by [Katja Hilgert](#)



[Steckbrief](#)

Apr 18, 2018 • updated by [Katja Hilgert](#) • [view change](#)



[Fahrradwege](#)

Aug 15, 2017 • commented by [Patrick Heinemann](#)



[Mitglieder](#)









Aug 15, 2017 • updated by [Kathrin Borgwardt](#) • [view change](#)



[Fahrradwege](#)

Jun 12, 2017 • commented by [Patrick](#)

Heinemann

-  [Fahrradwege](#)
Jun 09, 2017 • commented by [Stephan Klemm](#)
-  [Steckbrief](#)
Jun 06, 2017 • commented by [Patrick Heinemann](#)
-  [Fragen und Antworten](#)
Jun 06, 2017 • commented by [Patrick Heinemann](#)
-  [Fahrradwege](#)
Jun 06, 2017 • commented by [Patrick Heinemann](#)
-  [Call for proposals concerning Programme Support Action under the Connecting Europe Facility in the field of Trans-European Transport Network](#)
May 29, 2017 • created by [Nicolas Hagemann](#)
-  [Fragen und Antworten](#)
May 18, 2017 • commented by [Stephan Klemm](#)
-  [Fahrradwege](#)
Feb 09, 2017 • commented by [Patrick Heinemann](#)
-  [Fahrradwege](#)
Feb 02, 2017 • updated by [Patrick Heinemann](#)
• [view change](#)