

Gebiete mit naturbedingten Risiken Startseite

Dieser Bereich dient zum Informationsaustausch für Personen und Personengruppen zum Thema **Gebiete mit naturbedingten Risiken**. Interessierte Personen und Experten können sich hier eintragen und offene Fragen klären. Da zur Zeit noch nicht jedes Fachnetzwerk aktiv ist und über Experten verfügt, begrüßen wir jede Bereitschaft als Experte in dem Netzwerk mitzuarbeiten.

Wenn Sie Interesse an der Mitarbeit im Fachnetzwerk Gebiete mit naturbedingten Risiken haben, tragen Sie sich bitte auf der Unterseite [Mitglied](#) ein oder wenden sich an die Koordinatorin dieses Fachnetzwerks [Manuela Pfeiffer](#). Wenn Sie allgemeine Fragen zur Organisation der Fachnetzwerke haben, wenden Sie sich bitte an die [Koordinierungsstelle GDI-DE](#).

Definition der INSPIRE Richtlinie



Gefährdete Gebiete, eingestuft nach naturbedingten Risiken (sämtliche atmosphärischen, hydrologischen, seismischen, vulkanischen Phänomene sowie Naturfeuer, die aufgrund ihres örtlichen Auftretens sowie ihrer Schwere und Häufigkeit signifikante Auswirkungen auf die Gesellschaft haben können), z. B. Überschwemmungen, Erdbeben und Bodensenkungen, Lawinen, Waldbrände, Erdbeben oder Vulkanausbrüche.

News



Steckbrief Gebiete mit naturbedingten Risiken verfügbar

Jens Kuscherka posted on Oct 29, 2014

Ab sofort steht der Steckbrief zum INSPIRE Thema "Gebiete mit naturbedingten Risiken" unter http://www.geoportal.de/ShareDocs/Downloads/DE/GDI-DE/Steckbrief_Gebiete_mit_naturbedingten_Risiken_v2.html zum Download bereit. Kommentierungen und Änderungswünsche können gern im Wiki auf der Seite [Steckbrief](#) für eine nächste Version abgegeben werden.

Inhalt

- Betroffene Datensätze (NZ)
- Fragen und Antworten
- Mitglieder
- Steckbrief
- Übersetzung Codelisten aus Datenspezifikation
- Umsetzungsbeispiele

Dokumente

- Datenspezifikation Version 3.0
- Steckbrief Version 2.0
- Handlungsempfehlungen zur Umsetzung von INSPIRE in der Wasserwirtschaft
- Richtlinie 2007/60/EG des Europäischen Parlaments und des Rates über die Bewertung und das Management von Hochwasserrisiken (DE)
- Reporting Sheets zur Umsetzung der Richtlinie 2007/60/EG, bis 12/2010 verabschiedet (DE)
- Reporting Sheets zur Umsetzung der Richtlinie 2007/60/EG, Draft für Sitzung der Floods Directive Reporting Drafting group am 16.02.2011 (EN)
- Transposition checklist for Directive 2007/60/EC (EN)

Europäisches Netzwerk

- [Earth Science Cluster](#)

Recently Updated
















[Mitglieder](#)

Jun 12, 2019 • updated by [Julia Battisti](#) • [view change](#)



[Betroffene Datensätze \(NZ\)](#)

Nov 27, 2018 • created by [Katja Hilgert](#)

-  Steckbrief
Apr 18, 2018 • updated by [Katja Hilgert](#) • [view change](#)
-  Umsetzungsbeispiele
Aug 19, 2016 • updated by [Daniela Högbe](#) • [view change](#)
-  Gebiete mit naturbedingten Risiken Startseite
Mar 22, 2016 • updated by [Daniela Högbe](#) • [view change](#)
-  Übersetzung Codelisten aus Datenspezifikation
Jun 24, 2015 • updated by [Daniela Högbe](#) • [view change](#)
-  Steckbrief
Jan 30, 2015 • updated by [Daniela Högbe](#) • [view change](#)
-  Mitglieder
Jan 30, 2015 • updated by [Daniela Högbe](#) • [view change](#)
-  Steckbrief
Jan 06, 2015 • updated by [Jens Kuscherka](#) • [view change](#)
-  Mitglieder
Jan 05, 2015 • updated by [Jens Kuscherka](#) • [view change](#)
-  Fragen und Antworten
Dec 12, 2014 • updated by [Jens Kuscherka](#) • [view change](#)
-  Umsetzungsbeispiele
Dec 12, 2014 • updated by [Jens Kuscherka](#) • [view change](#)
-  Gebiete mit naturbedingten Risiken Startseite
Nov 28, 2014 • updated by [Jens Kuscherka](#) • [view change](#)
-  Steckbrief Gebiete mit naturbedingten Risiken verfügbar
Oct 29, 2014 • created by [Jens Kuscherka](#)
-  Fachnetzwerk Gebiete mit naturbedingten Risiken
Sep 18, 2014 • created by [Jens Kuscherka](#)

