

# Geoportal.de

Das [Geoportal.de](#) wurde am 6. März 2012 freigeschaltet.




Es eröffnet den Blick in die Geodateninfrastruktur Deutschland und bietet u.a. eine Suche nach [Geodaten aus ganz Deutschland](#) an. [Zur Pressemeldung ...](#)

Am 9. Oktober 2012 wurde die neue Version des [Geoportal.de](#) nach einem gut halbjährigen Pilotbetrieb auf der weltgrößten Messe für Geoinformation, der INTERGEO, in Hannover der Öffentlichkeit präsentiert und für den allgemeinen Betrieb frei gegeben. [Zur Pressemeldung ...](#)

## Inhalt

- [Besprechungsnotizen](#)
- [Neuentwicklung \(Drupal\)](#)

## Recently Updated

-  [Neuentwicklung \(Drupal\)](#)  
Sep 01, 2015 • updated by Hannes Gelsdorf • [view change](#)
-  [Geoportal.de](#)  
Aug 31, 2015 • updated by Andreas Böhme • [view change](#)
-  [GIS-Funktionalitäten OpenLayers 3 Modul](#)  
Aug 11, 2015 • created by Tim Balschmitter
-  [Weiterentwicklung-Geoportal Deutschland.doc](#)  
Jul 30, 2015 • attached by Hannes Gelsdorf
-  [Konzept räumliche Suche.doc](#)  
Jul 30, 2015 • attached by Hannes Gelsdorf