

Fachnetzwerk Orthofotografie Startseite

Dieser Bereich dient zum Informationsaustausch für Personen und Personengruppen zum Thema **Orthofotografie**. Interessierte Personen und Experten können sich hier eintragen und offene Fragen klären. Da zur Zeit noch nicht jedes Fachnetzwerk aktiv ist und über Experten verfügt, begrüßen wir jede Bereitschaft als Experte in dem Netzwerk mitzuarbeiten.

Wenn Sie Interesse an der Mitarbeit im Fachnetzwerk Orthofotografie haben, tragen Sie sich bitte auf der Unterseite [Mitglieder](#) ein oder wenden sich an den Koordinator dieses Fachnetzwerks [Markus Seifert](#). Wenn Sie allgemeine Fragen zur Organisation der Fachnetzwerke haben, wenden Sie sich bitte an die [Koordinierungsstelle GDI-DE](#).

Definition aus der INSPIRE Richtlinie



Orthofotografie

Georeferenzierte Bilddaten der Erdoberfläche von satelliten- oder luftfahrzeuggestützten Sensoren.

News



Steckbrief zum INSPIRE Thema Orthofotografie jetzt verfügbar

Jens Kuscherka posted on Nov 03, 2014

Ab sofort steht der Steckbrief zum INSPIRE Thema "Orthofotografie" unter http://www.geoportal.de/SharedDocs/Downloads/DE/GDI-DE/Steckbrief_Orthofotografie_v1.html zum Download bereit. Kommentierungen und Änderungswünsche können gern im Wiki auf der Seite [Steckbrief](#) für eine nächste Version abgeben werden.

Inhalt

- Betroffene Datensätze (OI)
- Fragen und Antworten
- Mitglieder
- Modelltransformation
- Steckbrief
- Umsetzungsbeispiele

Dokumente

- Datenspezifikation Version 3.0
- Steckbrief Version 1.0


Europäisches Netzwerk


- Elevation, Orthoimagery, Reference Systems and Geographical Grids Cluster


Recently Updated


- [Mitglieder](#)
Jun 12, 2019 • updated by [Julia Battisti](#) • [view change](#)
- [Betroffene Datensätze \(OI\)](#)
Nov 27, 2018 • created by [Katja Hilgert](#)
- [Steckbrief](#)
Apr 18, 2018 • updated by [Katja Hilgert](#) • [view change](#)
- [Transformation von DOPs](#)
Jun 13, 2017 • created by [Birgit Kieler](#)
- [Fragen und Antworten](#)
Apr 10, 2017 • updated by [Ringo Staudt](#) • [view change](#)
- [zeitliche Auflösung](#)
Apr 10, 2017 • created by [Ringo Staudt](#)
- [Umsetzungsbeispiele](#)
Aug 19, 2016 • updated by [Daniela Hogrebe](#) •


[view change](#)


 [Umsetzung im Freistaat Sachsen](#)
Aug 17, 2016 • created by [Koordinierungsstelle Geodateninfrastruktur Sachsen](#)


 [Fachnetzwerk Orthofotografie Startseite](#)
Mar 22, 2016 • updated by [Daniela Hogrebe](#) • [view change](#)


 [Mitglieder](#)
Feb 02, 2016 • updated by [Koordinierungsstelle Geodateninfrastruktur Sachsen](#) • [view change](#)

 [Steckbrief](#)
Feb 03, 2015 • updated by [Daniela Hogrebe](#) • [view change](#)

 [Mitglieder](#)
Feb 03, 2015 • updated by [Daniela Hogrebe](#) • [view change](#)

 [Steckbrief](#)
Jan 06, 2015 • updated by [Jens Kuscherka](#) • [view change](#)

 [Modelltransformation](#)
Jan 06, 2015 • updated by [Jens Kuscherka](#) • [view change](#)

 [Mitglieder](#)
Jan 06, 2015 • updated by [Jens Kuscherka](#) • [view change](#)