

# AK INSPIRE

Die Umweltministerkonferenz (UMK) hat auf der 80. Sitzung das LG GDI-DE gebeten, einen Arbeitskreis unter Leitung des Bundesministeriums für Umwelt, Naturschutz, Bau und Reaktorsicherheit (BMUB) zu etablieren, mit den Aufgaben,

- die Positionen der Arbeitsgremien der UMK in den Prozess zum Aufbau und der Weiterentwicklung der GDI-DE einzubringen und
- die Koordination bei der Weiterentwicklung der INSPIRE-Richtlinie und der umweltbezogenen Fachrichtlinien weiterhin zu gewährleisten.

Auf Beschluss des Lenkungsremiums GDI-DE am 27.11.2013 wurde der AK INSPIRE eingerichtet. Die Mitglieder setzen sich zusammen aus Vertretern des LG GDI-DE, der Gremien der Fachministerkonferenzen, der deutschen Mitglieder in der europäischen "INSPIRE Maintenance and Implementation Group" (MIG) sowie betroffener Bundesbehörden. Die ersten Maßnahmen des AK zielen auf die Erarbeitung gemeinsamer Empfehlungen für die Priorisierung von Maßnahmen und die Optimierung von Bereitstellungswegen von INSPIRE-Daten ab. Darüber hinaus entwickelt der AK INSPIRE Positionen zu den Themen, die in den auf europäischer Ebene etablierten INSPIRE-Koordinierungsgremien behandelt werden, um sie den deutschen Vertretern in diesen Gremien mit auf den Weg zu geben.

## Erste Ergebnisse des AK INSPIRE (Stand Dezember 2014):

Mit Beschluss von Bund, Ländern und Kommunalen Spitzenverbänden auf der 22. Sitzung des LG GDI-DE am 25.-26.11.2014 wurde einer Handlungsempfehlung des AK INSPIRE zur Priorisierung von Geodaten für ihre INSPIRE-interoperable Bereitstellung zugestimmt. Das Dokument ist Teil der Architektur der GDI-DE.

Leitlinien: [Priorisierung von Geodaten für ihre INSPIRE-interoperable Bereitstellung](#)

## Kontakt:

[GI15@bmu.bund.de](mailto:GI15@bmu.bund.de)

## Allgemeine Hinweise zur Benutzung des GDI-DE Wiki:

Als erste Unterstützung stehen eine [deutschsprachige Hilfe](#) sowie ein [englischsprachiges Tutorial](#) und eine ausführliche [Online-Dokumentation](#) zur Verfügung.

Bei Fragen kontaktieren Sie den [Administrator](#).










### Inhalt

- [Dokumente](#)
- [Sitzungen](#)

### Veröffentlichte Dokumente

- [Leitlinien: Priorisierung von Geodaten für ihre INSPIRE-interoperable Bereitstellung](#)

## Recently Updated

-  [AK INSPIRE](#)  
May 29, 2018 • updated by [Markus Meinert](#) • [view change](#)
-  [AK INSPIRE](#)  
Sep 21, 2017 • updated by [Katja Hilgert](#) • [view change](#)
-  [AK INSPIRE](#)  
Mar 04, 2016 • updated by [Matthias Meerz](#) • [view change](#)
-  [AK INSPIRE](#)  
Jan 29, 2015 • updated by [Ulrike Brunner](#) • [view change](#)
-  [AK INSPIRE](#)  
Dec 17, 2014 • updated by [Jens Kuscherka](#) • [view change](#)
-  [AK INSPIRE](#)  
Oct 28, 2014 • updated by [Martin Lenk](#) • [view change](#)
-  [AK INSPIRE](#)  
Aug 11, 2014 • updated by [Martin Lenk](#)
-  [AK INSPIRE](#)  
Jun 04, 2014 • updated by [Andreas Böhme](#) • [view change](#)
-  [AK INSPIRE](#)  
Jun 04, 2014 • updated by [Andreas Böhme](#)

