

Fachnetzwerk Hydrografie Startseite

Dieser Bereich dient zum Informationsaustausch für Personen und Personengruppen zum Thema **Hydrografie**. Interessierte Personen und Experten können sich hier eintragen und offene Fragen klären. Da zur Zeit noch nicht jedes Fachnetzwerk aktiv ist und über Experten verfügt, begrüßen wir jede Bereitschaft als Experte in dem Netzwerk mitzuarbeiten.

Wenn Sie Interesse an der Mitarbeit im Fachnetzwerk Hydrografie haben, tragen Sie sich bitte auf der Unterseite [Mitglieder](#) ein. Wenn Sie allgemeine Fragen zur Organisation der Fachnetzwerke haben, wenden Sie sich bitte an die [Koordinierungsstelle GDI-DE](#).

Definition aus der INSPIRE Richtlinie




Elemente des Gewässernetzes, einschließlich Meeresgebieten und allen sonstigen Wasserkörpern und hiermit verbundenen Teilsystemen, darunter Einzugsgebiete und Teileinzugsgebiete. Gegebenenfalls gemäß den Definitionen der Richtlinie 2000/60/EG des Europäischen Parlaments und des Rates vom 23. Oktober 2000 zur Schaffung eines Ordnungsrahmens für Maßnahmen der Gemeinschaft im Bereich der Wasserpolitik und in Form von Netzen.

News

Blog stream

Create a blog post to share news and announcements with your team and company.



Inhalt

- [Betroffene Datensätze \(HY\)](#)
- [Fragen und Antworten](#)
- [Mitglieder](#)
- [Steckbrief](#)
- [Umsetzungsbeispiele](#)







Dokumente

- [Datenspezifikation Version 3.1](#)
- [Steckbrief Version 3.1](#)
- [Handlungsempfehlungen zur Umsetzung von INSPIRE in der Wasserwirtschaft](#)
- [Bericht Kleingruppe Hydrografie](#)
- [Entwurf ManMadeObjects](#)










Europäisches Netzwerk

- [Topographic and Cadastral Reference Data](#)

Recently Updated

-  [Mitglieder](#)
Jun 12, 2019 • updated by [Julia Battisti](#) • [view change](#)
-  [Betroffene Datensätze \(HY\)](#)
Nov 27, 2018 • created by [Katja Hilgert](#)
-  [Steckbrief](#)
Apr 18, 2018 • updated by [Katja Hilgert](#) • [view change](#)
-  [Fachnetzwerk Hydrografie Startseite](#)
Apr 12, 2018 • updated by [Sabine Kenz](#) • [view change](#)
-  [8_IconLong_German.png](#)
Apr 12, 2018 • attached by [Sabine Kenz](#)
-  [Fachnetzwerk Hydrografie Startseite](#)
Apr 11, 2018 • updated by [Katja Hilgert](#) • [view](#)

change

-  Entwurf LAWA Erfassung Verschlüsselung und Zuweisung von Gewässerbauwerken zu INSPIRE-HY-ManMadeObjects.pdf
Mar 19, 2018 • attached by [Katja Hilgert](#)
-  20171110_Bericht_kleingruppe_gewaessernetz_zu_sammenfassung.pdf
Mar 19, 2018 • attached by [Katja Hilgert](#)
-  Fachnetzwerk Hydrografie
Mar 19, 2018 • updated by [Katja Hilgert](#)
-  Fachnetzwerk Hydrografie Startseite
Mar 14, 2018 • updated by [Manuela Pfeiffer](#) • [view change](#)
-  Mitglieder
Aug 22, 2017 • updated by [Christian Bischoff](#) • [view change](#)
-  Mitglieder
Aug 15, 2017 • updated by [Manuela Pfeiffer](#) • [view change](#)
-  Umsetzungsbeispiele
Aug 19, 2016 • updated by [Daniela Hoglebe](#) • [view change](#)
-  Fachnetzwerk Hydrografie Startseite
Mar 22, 2016 • updated by [Daniela Hoglebe](#) • [view change](#)
-  Steckbrief
Feb 02, 2015 • updated by [Daniela Hoglebe](#) • [view change](#)