













Interoperabilitätskonzept

Aktueller Stand

Auf der 28. Sitzung des Lenkungsgremiums GDI-DE (LG GDI-DE) wurde über die Mandatierung der AG Geodaten befunden. Im Ergebnis der Sitzung wurde das bisherige Mandat der AG einstimmig bis 2021 verlängert. Spätestens im Jahr 2021 soll das Mandat und das Arbeitsprogramm der AG Geodaten evaluiert werden. Das LG GDI-DE entscheidet darauf aufbauend über den Fortbestand der AG Geodaten.

Aktuelle Dokumente:

- **Aktueller Bericht an das LG GDI-DE:** [Bericht zur 29. Sitzung Lenkungsgremium GDI-DE](#)
- letzter abgestimmter Entwurf des **Interoperabilitätskonzepts** der dem LG GDI-DE vorgelegt wurde
- Ergänzendes **Dokument zu den Maßnahmen** und verantwortlichen Akteuren: [Maßnahmen Version 1.2](#)
- Dokumentation einzelner Interoperabilitätselemente welche für das Interoperabilitätskonzept 2.0 erarbeitet und beschlossen wurden:
 - [20180608-Interoperabilitätselement-Konformität-1.0](#)
 - [20181010-Interoperabilitätselement-Modelltransformation-1.0](#)
 - [20190211-Interoperabilitätselement-Mehrsprachigkeit-1.0](#)

File	Modified 
>  20150713_Interoperabilitaetskonzept.docx	Jul 17, 2015 by Tobias Kohr
>  20160229_Interoperabilitaetskonzept_Entwurf.docx	Mar 01, 2016 by Markus Seifert
>  20160229_Interoperabilitaetskonzept_Entwurf_AnM20160324.docx	Mar 24, 2016 by Karsten Spilker
>  20160229_Interoperabilitaetskonzept_Entwurf - BW.docx	Mar 29, 2016 by Schulze Althoff, Jan
>  20160229_Interoperabilitaetskonzept_Entwurf_KommentSaravanja.docx	Mar 29, 2016 by Nicole Saravanja
>  20160229_Interoperabilitaetskonzept_Komm_JSA.docx	Mar 30, 2016 by Schulze Althoff, Jan
>  20160330_Interoperabilitaetskonzept_Entwurf_AnM_komplett.docx	Mar 30, 2016 by Markus Seifert
>  20160229_Interoperabilitaetskonzept_comment_BLE.docx	Mar 31, 2016 by Anja Litka
>  20160401_Interoperabilitaetskonzept_Entwurf_AnM_komplett.docx	Apr 07, 2016 by Markus Seifert
>  20160430_Interoperabilitaetskonzept_Entwurf.docx	Apr 26, 2016 by Markus Seifert
>  20160430_Interoperabilitaetskonzept_Entwurf_BLE.docx	Apr 27, 2016 by Anja Litka
	Apr 29, 2016 by Markus Seifert

›  TOP_13-6_Bericht_Sachstandsbericht_AG_Geodaten_V1.0.docx	
›  20160428_Interoperabilitaetskonzept_Anlage_zum_Vorbericht_TOP_13_6.docx	Apr 29, 2016 by Markus Seifert
›  20160920_Interoperabilitaetskonzept_Konzept.docx	Sep 21, 2016 by Markus Seifert
›  20160920_Interoperabilitaetskonzept_Empfehlungen.docx	Sep 21, 2016 by Markus Seifert
›  20161005_Interoperabilitaetskonzept.docx	Oct 06, 2016 by Markus Seifert
›  20161006_Interoperabilitaetskonzept.docx	Oct 06, 2016 by Anja Litka
›  20161026_Interoperabilitaetskonzept_Änderungen.docx	Oct 26, 2016 by Markus Seifert
›  20161026_Interoperabilitaetskonzept.docx	Oct 26, 2016 by Markus Seifert
›  20161027_Interoperabilitaetskonzept.docx	Oct 27, 2016 by Anja Litka
›  20170811_Interoperabilitaetskonzept.docx	Aug 14, 2017 by Markus Seifert
›  TOP_14_Bericht_Interoperabilitätskonzept-AGGeodaten_29_Sitzung.pdf	Apr 07, 2018 by Stephan Mäs
›  20180406_MaßnahmenInteroperabilitätskonzept-1.1.docx	Apr 07, 2018 by Stephan Mäs
›  20180606-Interoperabilitätselement-Konformität-1.0.pdf	Jun 09, 2018 by Stephan Mäs
›  20181010-Interoperabilitätselement-Modelltransformation-1.0.pdf	Oct 11, 2018 by Stephan Mäs
›  20180724_MaßnahmenInteroperabilitätskonzept-1.2.docx	Oct 11, 2018 by Stephan Mäs
›  20190211-Interoperabilitätselement-Mehrsprachigkeit-1.0.pdf	Feb 12, 2019 by Stephan Mäs

↓ [Download All](#)