

Kapitel 5.1.8: Analyst

Analyst

Die Analysefunktion der Monitoringinhalte wird im Reiter Analyst gewährleistet. Zum Stand Juli 2015 befinden sich 64 Berichts-Vorlagen im Analyst-Bereich des Monitoring Tools.



Willkommen

Meine Daten

Metadaten


Excel-Import/Export

Qualitätssicherung

Import Registry

Monitoring-Meldung

Analyst

 [herunterladen](#)

Bestandteile	Beschreibung
Register	Datengrundlage aus den Monitoringstellen des Bundes und der Länder

Module

Enthält Analysemodule der Themengebiete:

• Alldata = Bundesebene (Präfix: DE)

Register	Analysemodule -	Berichtsjahre	Ausgabeformate
Monitoring Niedersachsen	DE-Anhang Themen nach Verwaltungsebene	2009	pdf
Monitoring Rheinland-Pf	DE-Anzahl DS pro Thema-Anhang	2010	html
Monitoring Thüringen	DE-Anzahl DS pro Thema-Anhang -A	2011	excel
Monitoring Brandenburg	DE-Anzahl DS pro Thema-Anhang I	2012	
Monitoring Nordrhein-W	DE-Anzahl DS pro Thema-Anhang I	2013	
Monitoring Bund	DE-Anzahl DS und Dienste (Bund, Länder)	2014	
Monitoring Mecklenbur	DE-Anzahl mecklenb. Stäten pro Thema	2015	
Monitoring Bremen	DE-Anzahl mecklenb. Stäten pro Thema		
Deutschland	DE-DS nach Verwaltungsebene		
Monitoring Hamburg	DE-DS und Dienste nach Verwaltungsebene		
Monitoring Sachsen-An	DE-Dienste nach Verwaltungsebene		
Monitoring Reggister	DE-Dienstleistungen (Balken)		
Monitoring Sachsen	DE-Dienstleistungen (Kreis)		
Monitoring Berlin	DE-Dienstleistungen (Kreis)		
Monitoring Hessen	DE-Verleitung Anhang Themen (Bund, Länder)		
Monitoring Saarland	DE-mecklenb. Stäten nach Ebene		

• Data = Landesebene (Präfix: Land)

Register	Analysemodule -	Berichtsjahre	Ausgabeformate
Monitoring Niedersachsen	LAND-Anzahl DS pro mecklenb. Stäten	2009	pdf
Monitoring Rheinland-Pf	LAND-DS Verleitung Anhang I	2010	html
Monitoring Thüringen	LAND-DS Verleitung Anhang I	2011	excel
Monitoring Brandenburg	LAND-DS Verleitung Anhang II	2012	
Monitoring Nordrhein-W	LAND-DS nach Verwaltungsebene	2013	
Monitoring Bund	LAND-Dienstleistungen, prozentual	2014	
Monitoring Mecklenbur	LAND-Verleitung Anhang-Themen	2015	

• Historie (Präfix: Historie)

Register	Analysemodule -	Berichtsjahre	Ausgabeformate
Monitoring Niedersachsen	Historie-DS, Dienste, mecklenb. Stäten	2009	pdf
Monitoring Rheinland-Pf	Historie-DS, Dienstleistungen, Abrechnung	2010	html
Monitoring Thüringen	Historie-FIS, Konformität der Datenbanken	2011	excel
Monitoring Brandenburg	Historie-MIS, Landes- und Meldungen	2012	
Monitoring Nordrhein-W	Historie-MIS, Konformität von Verträgen	2013	
Monitoring Bund	Historie-Mecklenb. Stäten nach Verwaltungsebene	2014	
Monitoring Mecklenbur	Historie-NIS, Zugänglichkeit von Verträgen	2015	
Monitoring Bremen	Historie-NIS, Zugänglichkeit von Verträgen		
Deutschland	Historie-NIS, Nutzung der Verträge		
Monitoring Hamburg	Historie-NIS, Konformität der Verträge		

• Indikatoren

Register	Analysemodule -	Berichtsjahre	Ausgabeformate
Monitoring Niedersachsen	MDX1	2009	pdf
Monitoring Rheinland-Pf	MDX1.1	2010	html
Monitoring Thüringen	MDX1.2	2011	excel
Monitoring Brandenburg	MDX1.3	2012	
Monitoring Nordrhein-W	MDX1.4	2013	
Monitoring Bund	MDX2	2014	
Monitoring Mecklenbur	MDX2.1	2015	
Monitoring Bremen	MDX2.2		
Deutschland	MDX2.3		

Jahre

Zur Analyse bereitstehende Jahre

Formate

Mögliche Ausgabeformate des Ergebnisses der Analyse.

- PDF
- html
- Excel

Die jeweiligen Titel der Berichte sind aus Übersichtsgründen im Analyse-Tool nicht 1:1 übernommen worden, daher zeigt die nachstehende Tabelle eine Übersicht über: die Berichtstitel, deren Entsprechung als Modulname sowie die Englische Version.

Laufende Nr.	Berichtstitel	Modulname deutsch	Modulname englisch	Download-Name		Laufende Nr.	Berichtstitel	Modulname deutsch	Modulname englisch	Download-Name
1	Verteilung der Anhang-Themen	DE Verteilung Anhang-Themen (Bund,Länder)	DE Distribution Annex-Themes (State, Country)	Alldata_01		33	Konformität der Netzdienste	Historie NSi4 Konformität der Netzdienste	History NSi4 Conformity of netservices	History_10
2	Verteilung der Dienste auf die Diensttypen, prozentual	DE Diensttypen,prozentual	DE Servicetypes, percental	Alldata_02		34	Existenz von Metadaten für die Geodatensätze und -dienste MDi 1 Geodatensätze und -dienste, alle Themen	MDi 1		Indicator_01
3	Verteilung der Dienste auf die Diensttypen, absolut	DE Diensttypen,absolut (Kreis)	DE Servicetypes, absolute	Alldata_02A		35	Existenz von Metadaten für die Geodatensätze und -dienste MDi 1.1 Geodatensätze und -dienste, alle Themen Anhang I	MDi 1.1		Indicator_02
4	Ebenen meldende Organisationen pro Register	DE meldende Stellen nach Ebene	DE Announcing places after level	Alldata_03		36	Existenz von Metadaten für die Geodatensätze und -dienste MDi 1.2 Geodatensätze und -dienste, alle Themen Anhang II	MDi 1.2		Indicator_03
5	Anzahl der gemeldeten Dienste pro Diensttyp, absolut	DE Diensttypen,absolut (Balken)	DE Servicetypes, absolute	Alldata_04		37	Existenz von Metadaten für die Geodatensätze und -dienste MDi 1.3 Geodatensätze und -dienste, alle Themen Anhang III	MDi 1.3		Indicator_04
6	Anzahl der meldenden Stellen nach Kontaktstellen	DE Anzahl meldende Stellen (Bund,Länder)	DE Number of the announcing places (State, Country)	Alldata_05		38	Existenz von Metadaten für die Geodatensätze und -dienste MDi 1.4 Geodatendienste, alle Themen	MDi 1.4		Indicator_05
7	Anzahl der gemeldeten Geodatensätze nach Verwaltungsebene	DE DS nach Verwaltungsebene	DE Georecords after administrative level	Alldata_06		39	Konformität von Metadaten für die Geodatensätze und -dienste MDi 2 Geodatensätze und -dienste, alle Themen	MDi 2		Indicator_06

8	Anzahl der gemeldeten Dienste nach Verwaltungsebene	DE Dienste nach Verwaltungsebene	DE Services after administrative level	Alldata_07		40	Konformität von Metadaten für die Geodatenätze und -dienste MDi 2.1 Geodatenätze, alle Themen Anhang I	MDi 2.1	Indicator_07
9	Anzahl der gemeldeten Geodatenätze und Dienste	DE Anzahl DS und Dienste (Bund,Länder)	DE Number of announced georecords and services	Alldata_08		41	Konformität von Metadaten für die Geodatenätze und -dienste MDi 2.2 Geodatenätze, alle Themen Anhang II	MDi 2.2	Indicator_08
10	Anzahl der gemeldeten Datensätze pro Thema Anhang I	DE Anzahl DS pro Thema, Anhang I	DE Number of georecords pro theme, annex I	Alldata_09		42	Konformität von Metadaten für die Geodatenätze und -dienste MDi 2.3 Geodatenätze, alle Themen Anhang III	MDi 2.3	Indicator_09
11	Anzahl der gemeldeten Datensätze pro Thema Anhang II	DE Anzahl DS pro Thema, Anhang III	DE Number of georecords pro theme, annex II	Alldata_10		43	Konformität von Metadaten für die Geodatenätze und -dienste MDi 2.4 Geodatendienste, alle Themen	MDi 2.4	Indicator_10
12	Anzahl der gemeldeten Datensätze pro Thema Anhang III	DE Anzahl DS pro Thema, Anhang III	DE Number of georecords pro theme, annex III	Alldata_11		44	Geografische Abdeckung der Geodatenätze, DSi 1 alle Themen	DSi 1	Indicator_11
13	Anzahl der gemeldeten Datensätze pro Thema Anhang I-III	DE Anzahl DS pro Thema, Anhang I-III	DE Number of georecords pro theme, annex I-III	Alldata_12		45	Geografische Abdeckung der Geodatenätze, DSi 1.1 alle Themen Anhang I	DSi 1.1	Indicator_12
14	Anzahl der gemeldeten Geodatenätze und Dienste pro Ebene	DE DS und Dienste nach Verwaltungsebene	DE Georecords and services pro administrative level	Alldata_13		46	Geografische Abdeckung der Geodatenätze, DSi 1.2 alle Themen Anhang II	DSi 1.2	Indicator_13
15	Verteilung der Anhang-Themen auf die Ebenen	DE Anhang-Themen nach Verwaltungsebene	DE Annex themes after administrative level	Alldata_14		47	Geografische Abdeckung der Geodatenätze, DSi 1.3 alle Themen Anhang III	DSi 1.3	Indicator_14
16	Anzahl der meldenden Stellen pro Thema	DE Anzahl meldenden Stellen pro Thema	DE Number of announcing places pro theme	Alldata_15		48	Konformität der Geodatenätze, DSi 2 alle Themen	DSi 2	Indicator_15
17	Verteilung der Dienste auf die Diensttypen	LAND Diensttypen, prozentual	Country Servicetypes, percental	Data_01		49	Konformität der Geodatenätze, DSi 2.1 alle Themen Anhang I	DSi 2.1	Indicator_16

18	Verteilung der Anhänge in Register	LAND Verteilung Anhang-Themen	Country Distribution of annex themes	Data_02		50	Konformität der Geodatenätze, DSI 2.2 alle Themen Anhang II	DSi 2.2	Indicator_17
19	Verteilung der Ebenen absolut im Register	LAND DS nach Verwaltungsebene	Country Georecords administrative level	Data_03		51	Konformität der Geodatenätze, DSI 2.3 alle Themen Anhang III	DSi 2.3	Indicator_18
20	Aufteilung der Themen innerhalb der Anhänge, Anhang I	LAND DS Verteilung Anhang I	Country Distribution after annex I	Data_04		52	Zugänglichkeit von Metadaten für die Geodatenätze und -dienste über Suchdienste, NSi 1 alle Themen	NSi 1	Indicator_19
21	Aufteilung der Themen innerhalb der Anhänge, Anhang II	LAND DS Verteilung Anhang II	Country Distribution after annex II	Data_05		53	Zugänglichkeit von Metadaten für die Geodatenätze und -dienste über Suchdienste, NSi 1.1 Geodatenätze, alle Themen	NSi 1.1	Indicator_20
22	Aufteilung der Themen innerhalb der Anhänge, Anhang III	LAND DS Verteilung Anhang III	Country Distribution after annex III	Data_06		54	Zugänglichkeit von Metadaten für die Geodatenätze und -dienste über Suchdienste, NSi 1.2 Geodatendienste, alle Themen	NSi 1.2	Indicator_21
23	Anzahl gemeldeter Datensätze nach meldenden Stellen innerhalb einer Kontaktstelle	LAND Anzahl DS pro meldende Stelle	Country Number of announced georecords after announcing places	Data_07		55	Zugänglichkeit von Geodatenätzen über Darstellungs- und Downloaddienste, NSi 2 Zugänglichkeit über Darstellungs- und Download-Dienst	NSi 2	Indicator_22
24	Historische Entwicklung: Anzahl Datensätze, Dienste und meldende Stellen	Historie DS,Dienste,meldende Stellen	History Georecords, services, announcing places	History_01		56	Zugänglichkeit von Geodatenätzen über Darstellungs- und Downloaddienste, NSi 2.1 Zugänglichkeit über Darstellungsdienst	NSi 2.1	Indicator_23
25	Historische Entwicklung: Meldende Stellen nach Ebene	Historie Meldende Stellen nach Verwaltungsebene	History Announcing places after administrative level	History_02		57	Zugänglichkeit von Geodatenätzen über Darstellungs- und Downloaddienste, NSi 2.2 Zugänglichkeit über Download-Dienst	NSi 2.2	Indicator_24

26	Existenz von Metadaten für die Geodatenätze und -dienste.	Historie MDi1 Existenz von Metadaten	History MDi1 Existence of metadata	History_03		58	Nutzung der Netzdienste, NSi3 Netzdienste alle Diensttypen, NSi 3.1 Suchdienste, NSi 3.2 Darstellungsdienste, NSi 3.3 Download-Dienste, NSi 3.4 Transformationsdienste, NSi 3.5 Dienste zum Abrufen von Geodatendiensten	Nutzung der Netzdienste NSi 3 - NSi 3.5	Usage Netservices NSi3-NSi3.5	Indicator_25
27	Konformität von Metadaten für die Geodatenätze und -dienste.	Historie MDi2 Konformität von Metadaten	History MDi2 Conformity of metadata	History_04		59	Konformität der Netzdienste, NSi 4 alle Diensttypen		NSi 4	Indicator_26
28	Geografische Abdeckung der Geodatenätze	Historie DSi1 Geografische Abdeckung	History DSi1 Geographical covering	History_05		60	Konformität der Netzdienste, NSi 4.1 Suchdienste		NSi 4.1	Indicator_27
29	Konformität der Geodatenätze	Historie DSi2 Konformität der Geodatenätze	History DSi2 Conformity of georecords	History_06		61	Konformität der Netzdienste, NSi 4.2 Darstellungsdienste		NSi 4.2	Indicator_28
30	Zugänglichkeit von Metadaten für die Geodatenätze und -dienste über Suchdienste	Historie NSi1 Zugänglichkeit von Metadaten	History NSi1 Accessibility of metadata	History_07		62	Konformität der Netzdienste, NSi 4.3 Download-Dienste		NSi 4.3	Indicator_29
31	Zugänglichkeit von Geodatenätzen über Darstellungs- und Downloaddienste	Historie NSi2 Zugänglichkeit von Geodatenätzen	History NSi2 Accessibility of georecords	History_08		63	Konformität der Netzdienste, NSi 4.4 Transformationsdienste		NSi 4.4	Indicator_30
32	Nutzung der Netzdienste	Historie NSi3 Nutzung der Netzdienste	History NSi3 Usage of metadata	History_09		64	Konformität der Netzdienste, NSi 4.5 Dienste zum Abrufen von Geodatendiensten		NSi 4.5	Indicator_31

Web-Tool Ansicht:

Willkommen

Meine Daten

Metadaten


Excel-Import/Export

Qualitätssicherung

Import Registry

Monitoring-Meldung

Analyst

 [herunterladen](#)

Analyst - herunterladen

Hinweis

Sie können hier Statistiken zu den INSPIRE Meldungen der GDI-DE herunterladen. Die Statistiken werden aus den in GDI-DE Registry gemeldeten INSPIRE-Datensätze und Diensten erstellt und regelmäßig aktualisiert. Bitte wählen Sie in der Tabelle die für Sie interessante Parameter-Kombination aus. Über "Berichte herunterladen" erhalten Sie - soweit vorhanden - die gewählte Zusammenstellung.

Für Statistiken, die einen historischen Verlauf darstellen, ist die Auswahl der Berichtsjahre irrelevant, da jeweils über den gesamten verfügbaren Zeitraum berichtet wird.

Register	Analysemodule ^	Berichtsjahre	Ausgabeformate	Berichte herunterladen
Monitoring Niedersachsen	MDi1	2009	pdf	<input type="button" value="Berichte herunterladen"/>
Monitoring Rheinland-Pfalz	MDi1.1	2010	html	
Monitoring Thüringen	MDi1.2	2011	excel	
Monitoring Brandenburg	MDi1.3	2012		
Monitoring Nordrhein-Westfalen	MDi1.4	2013		
Monitoring Bund	MDi2	2014		
Monitoring Mecklenburg-Vorpommern	MDi2.1	2015		
Monitoring Bremen	MDi2.2			
Deutschland	MDi2.3			
Monitoring Hamburg	MDi2.4			
Monitoring Sachsen-Anhalt	NSi1			
Monitoring-Register	NSi1.1			
Monitoring Sachsen	NSi1.2			
Monitoring Berlin	NSi2			
Monitoring Hessen	NSi2.1			
Monitoring Saarland	NSi2.2			
Monitoring Bayern	NSi4			
Monitoring Schleswig-Holstein	NSi4.1			

Der Button "Berichte herunterladen" bietet dem Anwender die Möglichkeit, die vorprozessierten Berichte zu seiner individuellen Auswahl an Register/Modul/Berichtsjahr/Ausgabeformat anzufragen und herunterzuladen.

Die Ergebnisse lassen sich als pdf, excel oder als html ausgegeben.

Beispielanwendung für die Ausgabe des Ergebnisses als pdf.

Daten wählen:

- Registerwahl = Deutschland
- Wahl der Analysemodule = DE Anzahl DS pro Thema I- III Einzelberichte und Übersicht I-III
 - DE Anzahl DS pro Thema, Anhang I (alldata_09)
 - DE Anzahl DS pro Thema, Anhang II (alldata_10)
 - DE Anzahl DS pro Thema, Anhang III (alldata_11)
 - DE Anzahl DS pro Thema, Anhang I-III (alldata_12)
- Berichtsjahr = 2010-2013
- Ausgabeformat = PDF

Register	Analysemodule [▲]	Berichtsjahre	Ausgabeformate	Berichte herunterladen
Monitoring Niedersachs	DE Anhang-Themen nach Verwaltungsebene	2009	pdf	Berichte herunterladen
Monitoring Rheinland-P	DE Anzahl DS pro Thema,Anhang I	2010	html	
Monitoring Thüringen	DE Anzahl DS pro Thema,Anhang I-III	2011	excel	
Monitoring Brandenburg	DE Anzahl DS pro Thema,Anhang II	2012		
Monitoring Nordrhein-W	DE Anzahl DS pro Thema,Anhang III	2013		
Monitoring Bund	DE Anzahl DS und Dienste (Bund,Länder)	2014		
Monitoring Mecklenburg	DE Anzahl meldende Stellen (Bund,Länder)	2015		
Monitoring Bremen	DE Anzahl meldende Stellen pro Thema			
Deutschland	DE DS nach Verwaltungsebene			
Monitoring Hamburg	DE DS und Dienste nach Verwaltungsebene			
Monitoring Sachsen-An	DE Dienste nach Verwaltungsebene			
Monitoring-Register	DE Diensttypen,absolut (Balken)			
Monitoring Sachsen	DE Diensttypen,absolut (Kreis)			
Monitoring Berlin	DE Diensttypen,prozentual			
Monitoring Hessen	DE Verteilung Anhang-Themen (Bund,Länder)			
Monitoring Saarland	DE meldende Stellen nach Ebene			
Monitoring Bayern	DSi1			
Monitoring Schleswig-H	DSi1.1			

Fortschrittsdialog des Downloads.

Download Analysen

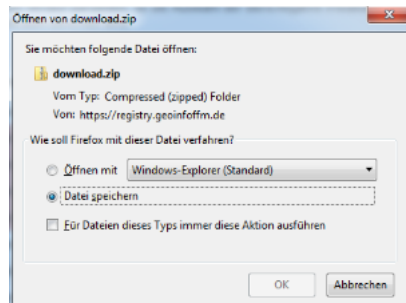
Bitte warten Sie bis die Aktion ausgeführt ist.

Erstelle Paket zum Download (ZIP) ...
Sie können das Ergebnis herunterladen.
Fertig.


Bitte laden Sie das Ergebnis [hier](#) herunter.

Abbrechen

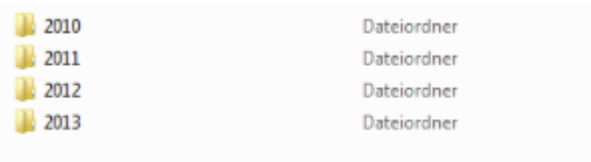
Schließen



Ergebnisordner (entsprechend Registerwahl):



Mit den nach den ausgewählten Jahren sortierten Unterordnern:



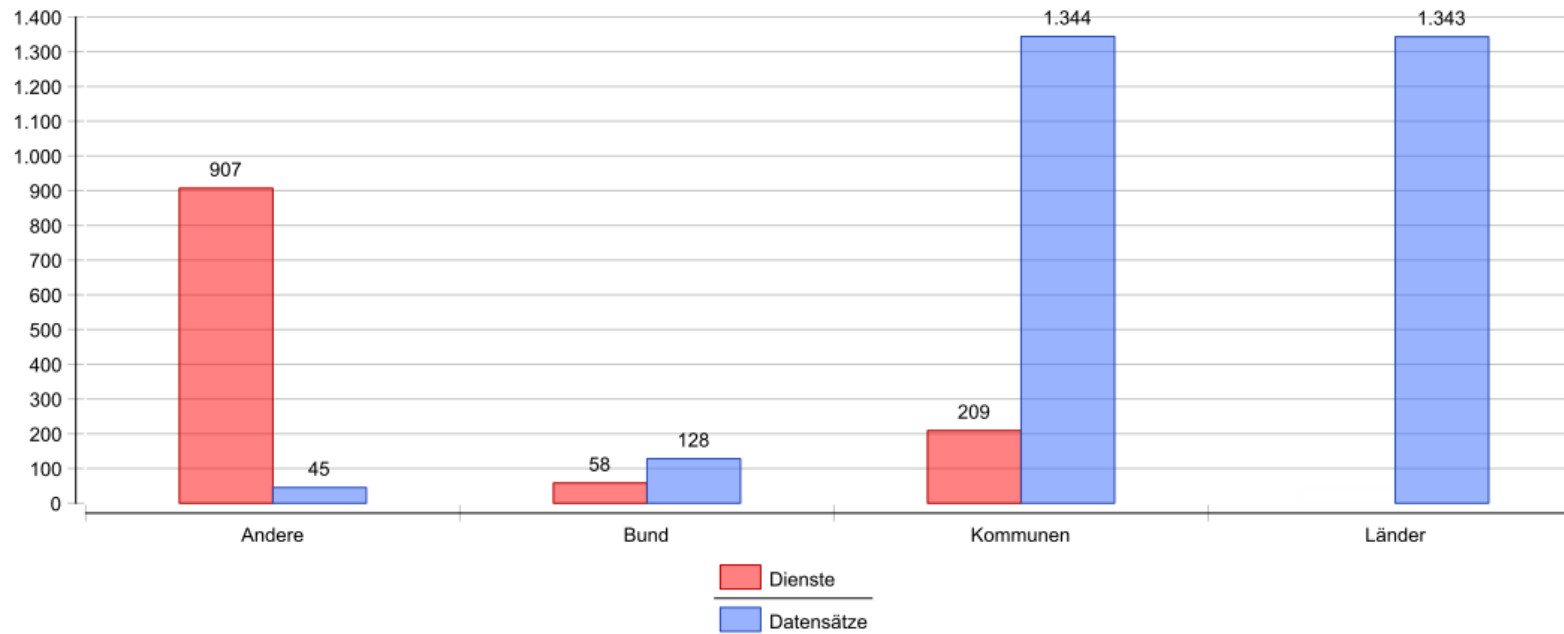
..und den abgefragten Analysen als Bericht:



Quelle: Alle Register Jahr '2012'



Anzahl der gemeldeten Geodatenätze und Dienste pro Ebene

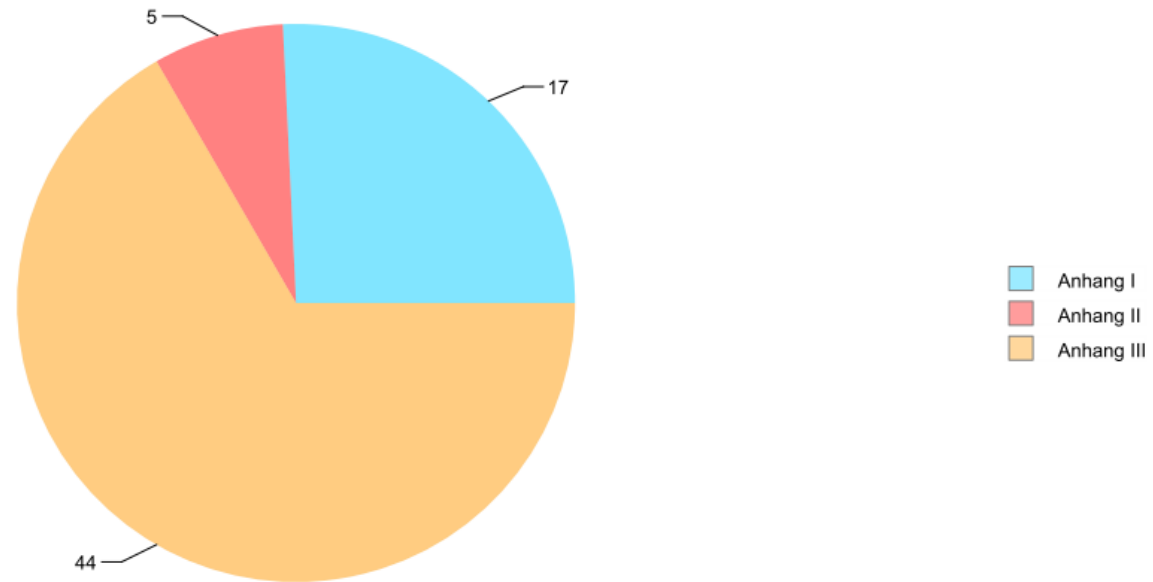


2. Data (data_02)

Quelle: Register 'Monitoring Hessen' Jahr '2012'



Verteilung der Anhänge in Register in Prozent

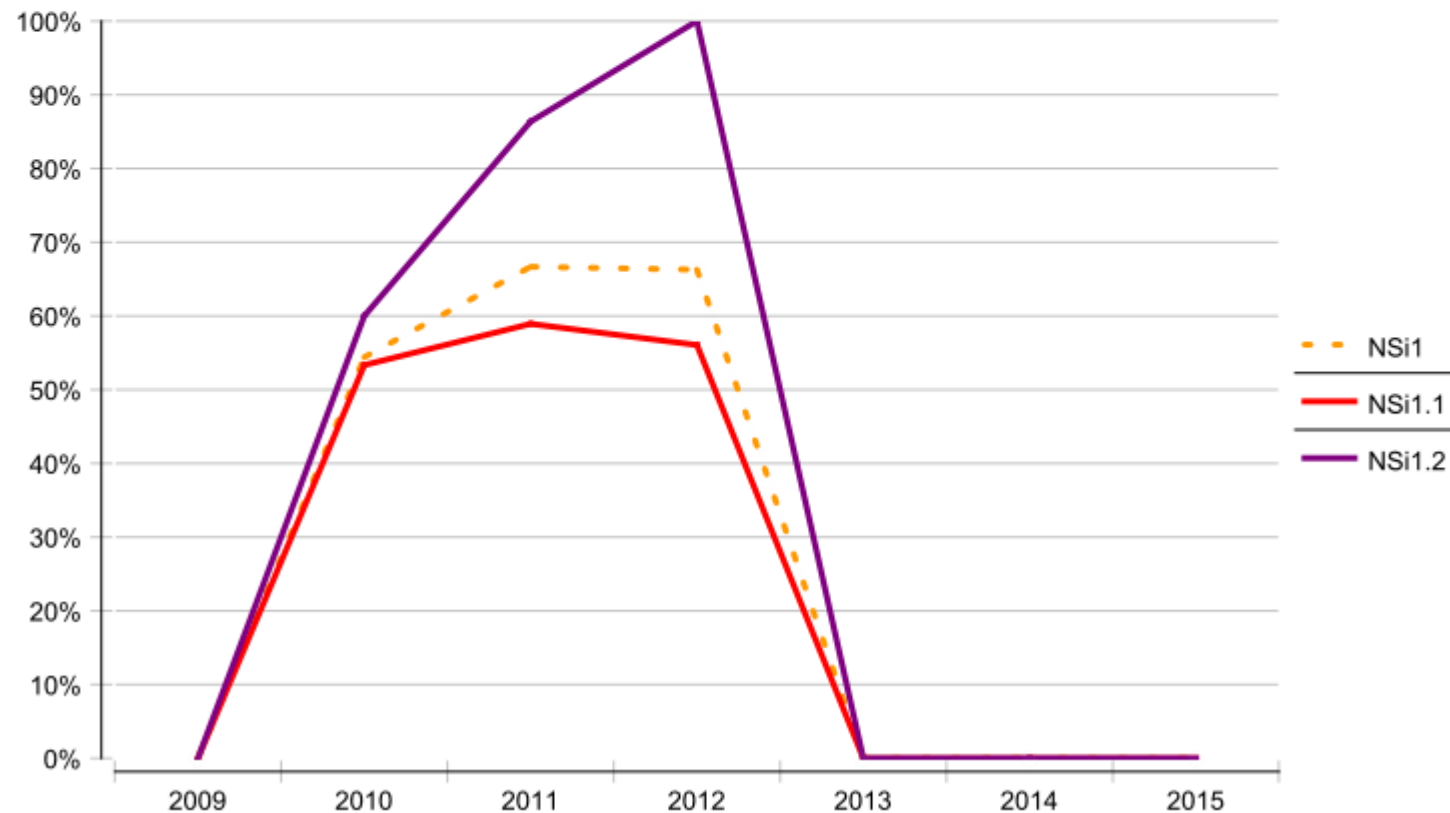


3. Historie (history_07)

Quelle: Register 'Monitoring Hessen' Zeitraum :
2009-2015



Zugänglichkeit von Metadaten für die Geodatenätze und -dienste über Suchdienste



Quelle: Register 'Monitoring Hessen' Jahr '2012'



**Existenz von Metadaten für die Geodatenätze und -dienste
MDi 1.2 Geodatenätze, alle Themen Anhang II**

