

Umsetzungsplan zum 3. Geo-Fortschrittsbericht Startseite

Der 2012 veröffentlichte 3. Geo-Fortschrittsbericht benennt Handlungsbedarfe.

Diese Handlungsbedarfe wurden im Umsetzungsplan inhaltlich und zeitlich konkretisiert.

Der Umsetzungsplan enthält

- den Handlungsbedarf aus dem 3. Geo-Fortschrittsbericht
- benennt die Einzelmaßnahmen inkl. kurzer Erläuterungen und das angestrebte Ergebnis
- die zeitlichen Planungen der Maßnahmen
- die verantwortliche Stelle / das verantwortliche Gremium sowie die einzubindenden Stellen / Gremien
- eine Einstufung der Maßnahmen gemäß der ABC-Analyse, zur Darstellung der Priorität.

Der Umsetzungsplan wurde nach Beschluss der IMAGI-St. am 14. März 2013 aktualisiert aufgrund:






- Beschluss LG GDI-DE vom 15./16. Mai 2013
- Information über Erreichung der Ziele - letzte Aktualisierung: August 2017

Hinweis:

Als erste Unterstützung steht eine [deutschsprachige Hilfe](#) sowie ein englischsprachiges [Tutorial](#) und eine ausführliche [Online-Dokumentation](#) zur Verfügung.


Bei Fragen kontaktieren Sie BKG.


Recently Updated


-  [3. Kapitel "Internationale und nationale Vernetzung von Geodaten fördern"](#)
Sep 28, 2017 • updated by [Anja Höink](#) • [view change](#)
-  [4. Kapitel "Steuerung und Koordinierung des Geoinformationswesens in Deutschland ausbauen"](#)
Sep 04, 2017 • updated by [Anja Höink](#) • [view change](#)
-  [1. Kapitel "Qualität und Quantität des Geodatenangebots müssen konsequent ausgebaut werden"](#)
Sep 04, 2017 • updated by [Anja Höink](#) • [view change](#)
-  [Umsetzungsplan zum 3. Geo-Fortschrittsbericht Startseite](#)
Aug 16, 2017 • updated by [Anja Höink](#) • [view change](#)
-  [2. Kapitel "Mehrwerte durch offene Daten \(Open Data\)"](#)


schaffen"


Aug 03, 2017 • updated by [Anja Höink](#) • [view](#)
[change](#)


 4. Kapitel "Steuerung und Koordinierung des Geoinformationswesens in Deutschland ausbauen"
May 05, 2015 • updated by [Susanne Kleemann](#) • [view](#)
[change](#)

 3. Kapitel "Internationale und nationale Vernetzung von Geodaten fördern"
May 05, 2015 • updated by [Susanne Kleemann](#) • [view](#)
[change](#)


 2. Kapitel "Mehrwerte durch offene Daten (Open Data) schaffen"
May 05, 2015 • updated by [Susanne Kleemann](#) • [view](#)
[change](#)


 1. Kapitel "Qualität und Quantität des Geodatenangebots müssen konsequent ausgebaut werden"
May 05, 2015 • updated by [Susanne Kleemann](#) • [view](#)
[change](#)


 2. Kapitel "Mehrwerte durch offene Daten (Open Data) schaffen"
Jun 02, 2014 • updated by [Anonymous](#) • [view](#)
[change](#)

 1. Kapitel "Qualität und Quantität des Geodatenangebots müssen konsequent ausgebaut werden"
Jun 02, 2014 • updated by [Anonymous](#) • [view](#)
[change](#)

 4. Kapitel "Steuerung und Koordinierung des Geoinformationswesens in Deutschland ausbauen"
Jun 02, 2014 • updated by [Anonymous](#) • [view](#)
[change](#)

 3. Kapitel "Internationale und nationale Vernetzung von Geodaten fördern"
Jun 02, 2014 • updated by [Anonymous](#) • [view](#)
[change](#)

 2. Kapitel "Mehrwerte durch offene Daten (Open Data) schaffen"
Feb 05, 2014 • updated by [Yvonne Kurth](#) • [view](#)
[change](#)

 4. Kapitel "Steuerung und Koordinierung des Geoinformationswesens in Deutschland ausbauen"

Oct 15, 2013 • updated by Yvonne Kurth • [view change](#)